




Jordan GUÍA PARA VISITANTES

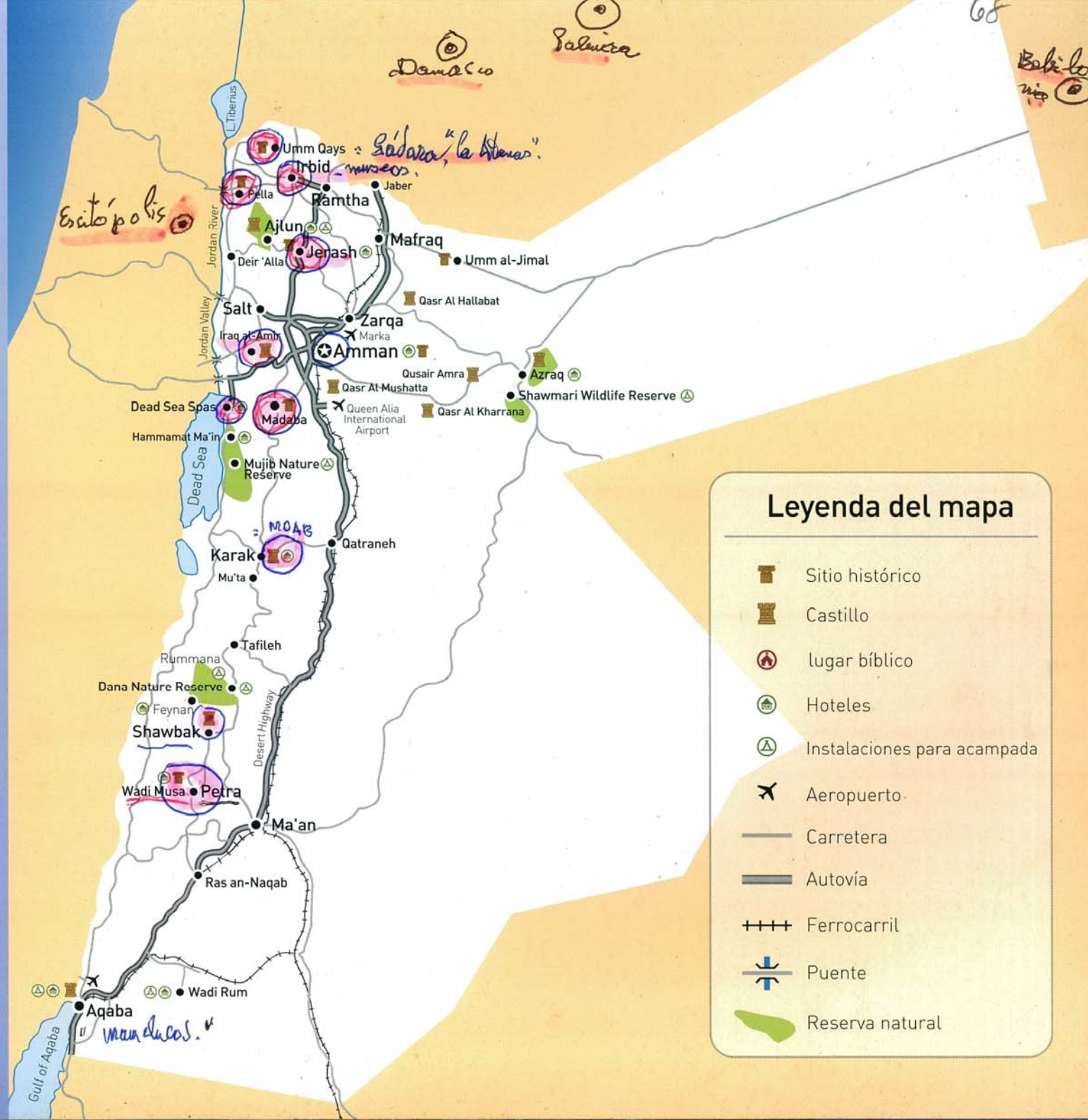


Contenido

Mapa de Jordania	1
Bienvenido	2
<u>Amán</u>	4
As-Salt	10
Fuheis	11
1 <u>Iraq Al Amir</u> <i>palacio</i>	11
2 <u>Mádaba</u> <i>San Jorge</i>	12
3 <u>Monte Nebo</u>	13
4 <u>Mukawir</u> <i>maquebante</i>	14
Umm Ar-Rasas	14
Hammamat Ma'in	15
Valle del Jordán	16
5 <u>Betania de Transjordania</u>	17
Mar Muerto	18
6 <u>Pella</u>	19
7 <u>Shawbak</u>	19
Ajlun	20
Irbid	21
Umm Al-Jimal	21
8 <u>Jerash</u>	22
9 <u>Umm Qays</u> <i>Gadara "la Atenas"</i>	24
10 <u>Karak</u> <i>moab</i>	26
Castillos omeyyas del desierto	28
11 <u>Petra</u>	30
Wadi Rum	34
Aqaba	38
Reservas naturales de Jordania	40
Información general	42
Itinerarios generales	56

Para obtener más información, póngase en contacto con la

Oficina de turismo de Jordania:
 en el teléfono: +962 6 5678444. Está abierta diariamente (excepto los viernes) en horario de 08:00 a 16:00. También puede visitar la página Web de la Oficina de turismo de Jordania en www.VisitJordan.com




“Ahlan Wa Sahlan”

Bienvenido al Reino de Jordania fundado por el Rey Abdullah I tras la Primera Guerra Mundial. Estuvo gobernado por su nieto el Rey Hussein durante 46 años hasta su muerte en el año 1999, cuando su hijo, el Rey Abdullah II asumió el trono. Jordania se ha desarrollado hasta convertirse en una nación moderna que ha disfrutado de paz, estabilidad y un crecimiento económico en las últimas décadas.

Las imágenes de la antigua ciudad nabatea de Petra, excavada en la piedra hace unos 2.000 años, han sido la imagen más famosa de Jordania durante mucho tiempo. Aunque Petra es una de las atracciones más impresionantes de Oriente Próximo, Jordania ofrece muchos más lugares para el turista de hoy en día. Como un puente bien cimentado entre el mar y el desierto que une el este con el oeste, el Reino hachemita

de Jordania es una tierra de belleza cautivadora y contrastes. Desde el fértil y siempre cambiante valle del Jordán hasta los cañones del remoto desierto, inmenso e intemporal, los visitantes pueden explorar increíbles castillos en el desierto, observar la imponente belleza del desierto de Wadi Rum o bañarse en las relajantes aguas del mar Rojo. Para los amantes de la aventura, se pueden dar paseos a caballo, hacer un safari en vehículos 4x4, escalada, descenso de cañones y senderismo. Para relajarse por completo, no hay nada comparable con el mar Muerto y sus numerosos spas.

el Reino hachemita de Jordania es una tierra de belleza cautivadora y contrastes.



¿SABÍA QUE...?

La bandera de Jordania simboliza las raíces de este reino, la Gran Revolución Árabe de 1916, ya que es una adaptación de la bandera de esta revuelta. Las franjas negra, blanca y verde simbolizan las dinastías árabes de los abasíes, los omeyas y los fatimíes respectivamente, mientras que el triángulo de color rojo que une las tres franjas es símbolo de la dinastía hachemita. La estrella islámica de siete puntas en el centro del triángulo rojo representa los siete versos del Surat Al-Fatiha, el primer "sura" (capítulo) del Corán.

AMÁN

Amán, capital de Jordania, es una ciudad fascinante llena de contrastes, una mezcla única de lo antiguo con lo moderno, situada estratégicamente en un área de colinas, entre el desierto y el fértil valle del Jordán. En el centro comercial de la ciudad, se codean edificios ultramodernos, hoteles, restaurantes, galerías de arte y boutiques con las tradicionales cafeterías tradicionales y talleres de artesanía. Existen vestigios del antiguo pasado de la ciudad por dondequiera que vaya. Debido a la prosperidad de la que disfruta la ciudad en nuestros días y a su clima templado, casi la mitad de la población de Jordania está concentrada en el área de Amán. Los barrios residenciales son tres calles y avenidas alineadas y flanqueadas por elegantes y casi perfectamente alineadas casas blancas.

El centro es mucho más antiguo y más tradicional. Ahí encontrará negocios más pequeños que producen y venden casi de todo, desde complicada joyería de oro y plata hasta artículos para el hogar de uso diario. La ciudad ofrece a los visitantes una vibrante vida nocturna, con infinidad de eventos, desde culturales y de teatro, hasta espectáculos árabes, modernos restaurantes y clubs. Los habitantes de Amán son

multiculturales, bien educados y muy hospitalarios. Dan la bienvenida a los visitantes y se ofrecen orgullosos a mostrarles su fascinante y vibrante ciudad. A no más de cuatro horas de coche desde cualquier punto del país, Amán también es la base perfecta para explorar Jordania en profundidad y los diversos paisajes que ofrece.

Sitios históricos


La Ciudadela es un punto de partida excelente para visitar el resto de sitios arqueológicos de la ciudad. Antigua Rabbath-Ammon, sus recientes excavaciones han revelado que aquí reposan numerosos restos romanos, bizantinos y árabes tempranos. Situada en una montaña, no sólo proporciona a los visitantes una perspectiva increíble de la ciudad, sino que también da la oportunidad de admirar increíbles vistas de toda la zona

Lugares de interés específico en la Ciudadela:

- *El palacio de los omeyas es un complejo que data del año 720-750*

→ La Ciudadela en Amán

↓ El palacio de los omeyas.



Los habitantes de Amán son multiculturales, bien educados y muy hospitalarios.

dC. La gran puerta monumental con su forma de cruz y sus cuatro nichos abovedados llevan hasta un patio, una calle franqueada por columnas, que atraviesa el complejo, en el que a ambos lados se pueden observar edificios en ruinas.


- El Templo de Hércules, construido durante el mandato del emperador Marco Aurelio (161-180 dC).
- La iglesia bizantina, que se cree que data del siglo VI o VII dC. Las columnas corintias marcan este lugar.

Lugares de interés en el centro:

- El restaurado teatro romano, que data del siglo II dC, construido en tres laderas de la montaña y con capacidad para aproximadamente 6.000 personas. Hoy en día, todavía se utiliza para algunas representaciones.
- El foro romano. Plaza pública, rodeada por el teatro y el odeón, que llegó a ser una de las plazas más grandes del Imperio Romano (100 x 50 metros). La fila de columnas de la parte frontal del teatro es lo único que queda del conjunto de columnas que una vez la flanquearon.
- Nínfeo. Las ciudades romanas siempre tenían jardines ornamentales y fuentes públicas. La fuente principal está situada cerca del complejo del teatro y data de finales del siglo II dC.
- La Gran Mezquita de Hussein. A muy poca distancia, decorada en

pedra rosa y blanca, encontramos esta mezquita construida por el emir Abdullah en 1924 en la ubicación de otra mezquita mucho más antigua, del período omeya. La restauración se realizó bajo el reinado del Rey Hussein en 1987.

- Ferrocarril de Hejaz. Para echar un vistazo a la historia más reciente, de un paseo en el ferrocarril de Hejaz. El famoso ferrocarril fue objeto de sabotajes continuos por parte de las tropas árabes del Emir Faisal y Lawrence de Arabia para derrotar a los otomanos. Aunque la época de Lawrence queda ya lejana en el tiempo, el ferrocarril aún conserva un gran valor sentimental.



¿SABÍA QUE...?

Kan Zaman, yace sobre la cumbre de una colina a 12 kilómetros al sur de la ciudad. Es un complejo renovado de establos, graneros y dispone también de una residencia que se ha convertido en una de las principales atracciones turísticas. Kan Zaman, que significa "érase una vez" combina una atmósfera "fin de siglo", algo decadente, con lo mejor de la comida y artesanía de Jordania. El patio pavimentado está lleno de tiendas que venden artesanía, joyas y especias. Los visitantes pueden fumar en una cachimba en las cafeterías o disfrutar de una estupenda comida árabe en un restaurante tradicional. En el menú también suele estar incluido un entretenimiento poco común.



Lugares de interés

- ⑥ *Jordan Archaeological Museum (Museo arqueológico de Jordania)*
 - *Jordan Folklore Museum (Museo del folclore jordano)*
 - *Jordan Museum of Popular Traditions (Museo jordano de tradiciones populares)*
 - *Jordan National Gallery of Fine Arts (Galería nacional de bellas artes)*
 - *Haya Centre (Centro de arte Haya)*
 - *Martyr's Memorial and Military Museum (Museo militar y conmemorativo de los mártires)*
 - *The Royal Automobile Museum (Real museo del automóvil)*



↑ Antigua máquina de vapor del ferrocarril de Hejaz.

← Ain Ghazal, estatua neolítica de yeso que data del año 7250 aC.

Arte y cultura

El periódico en inglés, The Jordan Times, publica diariamente una lista de los eventos culturales, deportivos y de entretenimiento.

Galerías de arte

Jordania tiene un ámbito artístico que se ha desarrollado rápidamente, incluyendo un gran número de artistas femeninas que va en aumento. Hoy en día, artistas de varios países árabes encuentran en Jordania la libertad artística e inspiración que buscan. El Royal Cultural Centre (Real centro cultural) y varios centros culturales extranjeros suelen organizar exhibiciones de artistas jordanos y extranjeros.



↑ Galería de arte en Amán.

Teatros y cines

Las películas extranjeras se proyectan con su sonido original y con subtítulos en árabe. Los horarios se publican diariamente en el periódico The Jordan Times. Diversos centros culturales también suelen organizar proyecciones de películas.

Clubs deportivos y centros de fitness

Amán tiene numerosos clubs deportivos y centros de fitness. En la mayoría de los casos, se puede pagar por visita o bien, inscribirse durante un corto período de tiempo. Algunas instalaciones están separadas para hombres y mujeres.

Compras

Ir de compras en Amán puede ser una experiencia emocionante. Las boutiques de diseño, especialmente las ubicadas en Sweifieh, Abdoun y Jabal al-Hussein, ofrecen la última moda en ropa y accesorios. Amán también posee una amplia variedad de centros comerciales: Abdoun Mall, Amman Mall, Mecca Mall y Zara Shopping Centre. El Gold Souq (zoco del oro), situado en el área del centro, es famoso por su deslumbrante selección de trabajos artesanales en plata y oro a precios muy competitivos, aquí podrá poner en práctica sus habilidades para regatear. También hay excelentes tiendas que venden preciosas artesanías tradicionales, como alfombras y cojines tejidos a mano, cerámica y artículos bordados, muchos de ellos con diseños contemporáneos.

Supermercados y grandes almacenes

Hay una gran cantidad de supermercados y tiendas de comestibles en Amán; generalmente están muy bien surtidos comida típica e internacional.



Zoco tradicional en el centro de Amán. ↑

Jarras de cristal en colores. →





Alojamiento

Amán tiene infinidad de hoteles de 4 y 5 estrellas con estupendos restaurantes, cafeterías y boutiques. Todos los principales hoteles ofrecen instalaciones completamente equipadas para congresos y reuniones, centros de fitness, spas y piscinas.

Para los que tengan un presupuesto más reducido, existen varios hoteles pequeños de entre 1 y 3 estrellas situados en el centro. Para obtener más información sobre los hoteles y el alojamiento en Jordania, visite la página Web de la Oficina de turismo de Jordania: www.VisitJordan.com.

como modernas, son populares lugares de reunión y las hay en casi todas las calles. Debido a que los jordanos son amantes de los dulces, podrá encontrar innumerables pastelerías de gran calidad. En Amán también encontrará varias cadenas de restaurantes de comida rápida.

Comida

Amán es una gran ciudad cosmopolita que ofrece una amplia variedad de restaurantes que ofrecen comida de tipo internacional. Puede degustar todo tipo de comida, desde americana hasta yemení. Se anima a los visitantes a que prueben la comida típica. Existe una gran variedad de deliciosos restaurantes tradicionales entre los que podrá elegir, muchos de ellos también proporcionan un espectáculo en vivo. Las cafeterías, tanto tradicionales



↑ Hotel de 5 estrellas en Amán.



Visitantes disfrutando del típico Mazzeh jordano. (Otra cara) Kan Zaman, a 12 km al sur de Amán.

[Opposite] Kan Zaman, 12kms South of Amman. →

↑ Hummus, crema hecha de garbanzos y semillas de sésamo.



SILK ROAD
طريق الحرير

AS-SALT

La antigua ciudad de As-Salt fue en su día el asentamiento más importante de la zona entre el valle del Jordán y el desierto del este. Debido a su historia como un importante vínculo comercial entre el desierto del este y el oeste, fue un lugar muy significativo para los gobernantes de la región. Los romanos, bizantinos y mamelucos contribuyeron al crecimiento del lugar, pero fue a finales del siglo XIX y principios del XX, durante el dominio otomano, cuando As-Salt disfrutó de su época dorada. En esta época, los otomanos establecieron su base administrativa de la región en As-Salt y fomentaron los asentamientos provenientes de otras partes de su imperio.

Conforme aumentaba la importancia de la ciudad, muchos mercaderes llegaron a ella y, con sus riquezas recién adquiridas, construyeron las bellas casas que aún hoy se pueden admirar en As-Salt. Estas espléndidas construcciones hechas de arena amarilla incorporan una gran variedad de estilos locales y europeos. Normalmente, tenían techos abovedados, patios interiores y ventanas altas y arqueadas. Puede que la construcción más hermosa sea la mansión de Abu Jaber, construida entre 1892 y 1906, con sus techos cubiertos de frescos pintados por artistas italianos y considerados el mejor ejemplo de casa de un mercader de la región del siglo XIX. También hay pequeño museo y una escuela de artesanía en la que se


puede contemplar el la fabricación de la cerámica tradicional, los tejidos y la impresión y tinte de la seda.

Lugares de interés

- *As-Salt Archaeological Museum (Museo arqueológico de As-Salt)*
- *As-Salt Handicrafts Centre (Centro de artesanía de As-Salt)*
- *As-Salt Folklore Museum (Museo de folclore de As-Salt)*
- *Santuario del profeta Shu'ayb (Jetro)*
- *As-Salt Historical Museum (Abu Jaber House) (Museo histórico de As-Salt [Casa de Abu Jaber])*

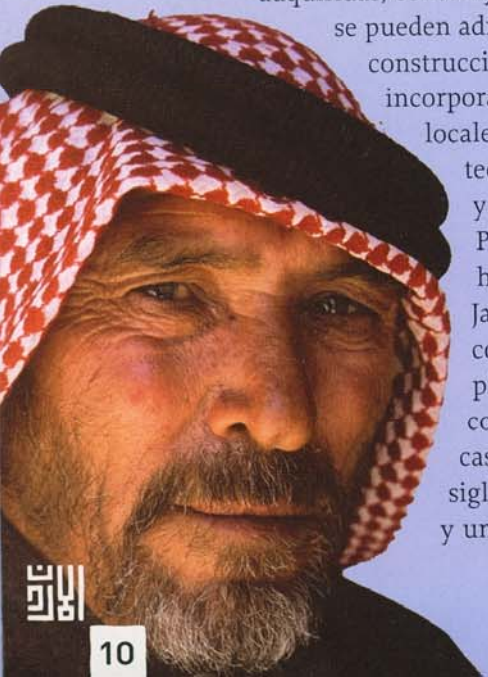
Cómo llegar

As-Salt está situada a 29 kilómetros al noroeste desde el centro de Amán; se puede llegar fácilmente en media hora de camino en coche.



Arquitectura otomana en Salt. ↑

Antigua ciudad de Salt. ↑




FUHEIS

La pintoresca ciudad de Fuheis tiene encantadores restaurantes, galerías y un pequeño complejo de tiendas de artesanía que venden cerámica, tejidos, joyas, antigüedades y otros artículos. Durante el verano, se puede disfrutar de las representaciones teatrales y musicales al aire libre, en el festival de Fuheis.

Cómo llegar

Diríjase a la calle Rey Abdullah (calle del centro médico Al Hussein). Fuheis está a 35 km de Amán.




Artesanía en cristal. ↑

IRAQ AL AMIR

Iraq Al Amir está situada en un exuberante y aislado lugar a 24 km al suroeste de Amán. Normalmente, el área se conoce como el palacio Qasr Al-'Abd (Palacio del esclavo), un impresionante y único edificio que data del primer cuarto del siglo II aC. Originalmente, el edificio tenía dos plantas y estaba construido con piedras megalíticas, cada una con un peso que oscilaba entre las 15-25 toneladas; es el monumento helenístico más impresionante que ha sobrevivido a ambos lados del río Jordán.


Cómo llegar

Conduzca por la calle Wadi Al Seir desde la 8ª rotonda. Iraq Al Amir está a 15 km de Wadi Al Seir.



Qasr Al 'Abd / Iraq Al Amir. ↑

en relieve de una leona con sus cachorros. →



¿SABÍA QUE...?

Las uvas blancas secas, más conocidas como sultanas, tomaron su nombre de Salt, donde han crecido durante siglos. Las pasas y las uvas eran productos exportados desde Salt a Palestina durante la era otomana. Salt es la ciudad más histórica de Jordania. Durante largos períodos de su historia fue el establecimiento más importante entre el río Jordán y el desierto hasta el este.



MÁDABA

Mádaba es uno de los lugares más importantes de Tierra Santa. También llamada la “ciudad de los mosaicos”, Mádaba ofrece infinidad de lugares para explorar. Entre todos ellos, la atracción principal es la iglesia griega ortodoxa de San Jorge. En esta iglesia existe un mapa de mosaicos bizantinos del siglo VI que muestra la ciudad de Jerusalén además de otros lugares sagrados. Con dos millones de piezas de piedras de colores y con una extensión de 25 x 5 metros originalmente, en la actualidad, se puede contemplar prácticamente en su totalidad.

El mapa representa las colinas, valles, poblados y ciudades hasta más allá del delta del Nilo. Esta pieza es única en Jordania, pero existen literalmente docenas de mosaicos distintos que pertenecen a los siglos del V al VII, repartidos por todas las iglesias y hogares de Mádaba. Para continuar con la línea de compromiso que tiene Jordania para la conservación y restauración de sus mosaicos y piezas únicas, el complejo formado por el parque arqueológico y museo de Mádaba posee restos de algunas iglesias bizantinas, incluyendo los excepcionales mosaicos de la iglesia de la virgen y la sala de Hipólito, parte de una mansión del siglo VI. Cerca del parque arqueológico encontramos la Mosaic School of Madaba (Escuela del mosaico de Mádaba), que funciona con el patrocinio del Ministry of Tourism (Ministerio de turismo). Siendo el único proyecto de este tipo en todo Oriente Próximo, la escuela forma a los artesanos en el arte de crear, reparar y restaurar los mosaicos.



Lugares de interés

- *Iglesia de San Jorge*
- *Madaba Archaeological Museum (Museo arqueológico de Mádaba)*
- *Madaba Folkloric Museum (Museo del folclore de Mádaba)*
- *Madaba Archaeological Park (Parque arqueológico de Mádaba)*
- *Iglesia de los apóstoles*

Cómo llegar

Conduzca por la autovía de aeropuerto al sur de Amán. Después de unos 20 km, gire hacia el oeste siguiendo las Cómo llegar. Mádaba está aproximadamente a 45 minutos de Amán.



- ↑ Detalle del mosaico de Mádaba.
- ↑ Mapa de mosaico de Tierra Santa.

MONTE NEBO

Este es el lugar en el que está enterrado Moisés y el lugar santo más venerado en Jordania. Una vez en la cima, se puede contemplar, tal y como lo hizo Moisés, el vasto paisaje compuesto por el valle del río Jordán, el mar Muerto, Jericó y Jerusalén, al que se hace referencia a menudo como la Tierra Santa. Sigue siendo lugar de peregrinación de los primeros cristianos; la primera iglesia del monte Nebo se construyó a finales del siglo IV para señalar el lugar en el que murió Moisés.

Lugares de interés


Se han encontrado seis tumbas, de diferentes períodos, excavadas en las rocas situadas debajo del suelo de mosaico de la iglesia.

En el presbiterio actual se pueden observar restos de mosaicos; el más antiguo es un panel con una cruz trenzada. La serpiente enroscada en la cruz, que se erige fuera del santuario, es el símbolo de la serpiente de bronce que llevó a Moisés por el desierto y la cruz en la que Jesús fue crucificado.

La iglesia conmemorativa de Moisés en el monte Nebo tiene una gran cantidad de increíbles mosaicos.

Cómo llegar


Conduzca por la autovía del desierto directamente hasta Mádaba. La señalización le llevará hacia el oeste, desde Mádaba hasta el monte Nebo, que está a 10 minutos de camino.



↑ Su Santidad, el Papa Juan Pablo II celebrando un sermón en el monte Nebo

→ Cruz moderna que simboliza la serpiente de bronce en el monte Nebo

↓ La iglesia conmemorativa en el monte Nebo.



MAQUERONTE:



MUKAWIR

A una hora de camino desde Mádaba por la pintoresca carretera conocida como el “Camino de los Reyes”, encontramos Mukawir, lugar donde se erige la fortaleza de Herodes el Grande. Cuando Herodes murió, su hijo Herodes Antipas heredó la fortaleza y se dice que desde aquí ordenó la decapitación de Juan Bautista, tras la fatídica danza de los siete velos de Salomé.

Cómo llegar

Mukawir está a una hora de camino, aproximadamente a 45 km, de Mádaba, por la carretera conocida como el “Camino de los Reyes”.

UMM AR-RASAS

Se menciona tanto en el Antiguo como en el Nuevo Testamento. Los romanos fortificaron la ciudad y los cristianos de la zona siguieron adornándola con mosaicos de estilo bizantino hasta cien años después del comienzo del dominio musulmán: Kastron Mefaa, la actual Umm ar-Rasas, tiene una rica historia.

Lugares de interés

La ciudad amurallada rectangular en su mayoría está en ruinas, pero aún tiene varios edificios, cuatro iglesias y algunos preciosos arcos de piedra. La atracción principal se encuentra en el exterior de las murallas de la ciudad, en la iglesia de San Esteban (Church of St. Stephen), que posee y conserva a la perfección una extensa solería de mosaicos que data del 718 dC. Representa las quince principales ciudades de la Tierra Santa, del este al oeste del río Jordán. Este magnífico mosaico es el segundo en importancia, sólo superado por el mosaico de Mádaba, famoso por su mapa de Jerusalén y de la Tierra Santa. A menos de 2 km al norte de la ciudad fortificada, se sitúa la torre antigua de mayor altura de Jordania que tiene en jaque a los especialistas: una torre cuadrada de 15 metros de altura que no tiene ninguna puerta ni escalera interior y que ahora está habitada sólo por aves.

Cómo llegar

Al sur de Mádaba, en el pueblo de Dhiban, un camino hacia el este le llevará a este lugar. También puede salir de Amán por la autovía del desierto, pasar Qastal y Jiza y girar hacia el oeste después de Dab'a.







HAMMAMAT MA'IN (Aguas termales)

Desde la época romana, las personas han acudido a los nacimientos de agua mineral de Hammamat Ma'in o Zarqa Ma'in para recibir tratamientos termales o simplemente para disfrutar de un baño de agua caliente.

No hay mejor forma de terminar un día lleno de visitas históricas que inmerso en un baño de agua caliente natural. Situado en este lugar excepcional, existe un spa y un complejo turístico que ofrece una amplia variedad de servicios profesionales: baños de lodo, baños y duchas de agua a presión, masajes bajo el agua y mucho más.

Cómo llegar

Hammamat Ma'in está situada aproximadamente a 60 kilómetros al suroeste de Mádaba.



¿SABÍA QUE...?

El complejo turístico y travesía del mar Muerto (Dead Sea Panoramic Complex and Parkway) está situado cerca del nacimiento de agua caliente y se puede acceder a él fácilmente desde Mádaba y los hoteles de la zona del mar Muerto. El complejo está situado sobre un empinado acantilado con vistas al mar Muerto. Dispone de un museo, terrazas panorámicas, un restaurante e instalaciones para congresos. Constituye un punto ideal para los que desean conocer la Tierra Santa o un paisaje impresionante.

VALLE DEL JORDÁN

Sin duda, uno de los lugares más impresionantes del mundo, el valle de Rift de Jordania es un imponente y precioso paisaje. Siendo el punto más bajo sobre la faz de la tierra, esta amplia extensión de agua es el destino final de innumerables ríos, entre los que se encuentra el río Jordán. El mar Muerto está flanqueado al este por montañas y al oeste por las colinas de Jerusalén que le otorgan una belleza casi de otro mundo. Se cree que fue el hogar de cinco ciudades bíblicas: Sodoma, Gomorra, Adama, Seboim y Segor. La costa este del mar Muerto ha evolucionado hasta ser el centro tanto del turismo religioso como del turismo de salud y bienestar de toda la región.

Un conjunto de estupendas comunicaciones, excelentes hoteles con instalaciones de fitness y spas, así como descubrimientos espirituales y arqueológicos hacen de esta región un tentador destino para los visitantes internacionales, al igual que un día lo fue para reyes, emperadores, comerciantes, profetas y peregrinos en la antigüedad.

Lugares de interés

Visite las tumbas de los acompañantes y líderes militares del profeta Mahoma (la paz sea con él) que perecieron en el campo de batalla o sucumbieron ante la Gran Plaga (plaga de Amwas) en el año 18, tras la Hija.

• *Abu Ubeida Amer Bin Al-Jarrah*

Pariete del profeta Mahoma (la paz sea con él) y uno de los primeros conversos al islam. Su tumba, en el centro del valle del Jordán, es un importante centro islámico con una mezquita, una biblioteca y un centro cultural.

• *Mo'ath Bin Jabal*

Una de las seis personas a las que se les encargó la tarea de compilar el Corán durante la vida del profeta Mahoma (la paz sea con él). Un moderno edificio con cinco bóvedas aloja su tumba.

• *Shurhabil Bin Hasanah*

Uno de los primeros musulmanes que huyó a Abisinia. Participó en la batalla de Yarmouk y en la conquista de Jerusalén.

• *Amir Bin Abi Waqqas*


Primo materno del profeta Mahoma (la paz sea con él) y decimoprimer converso al islam. Emigró a Abisinia y luchó en la batalla de Uhud.

• *Derar Bin Al-Azwar*

Poeta y feroz guerrero, luchó en las guerras de Apostasía y participó en la conquista de Siria. Víctima de la Gran plaga, murió en el año 18, tras la Hija. Su tumba está situada en una mezquita con una bóveda superpuesta en la ciudad de Deir 'Alla.

Cómo llegar

El valle del Jordán está a menos de una hora de Amán en dirección oeste. Está claramente indicado por todo el camino.



Mezquita de Abu Ubeida. ↑

Techos abovedados de Derar Bin Al-Azwar. →

El río Jordán. →

BETANIA DE TRANSJORDANIA

El valle del Jordán tiene un profundo significado para los turistas religiosos. La zona frente a Jericó ha sido identificada durante casi dos milenios como el lugar en el que Jesús fue bautizado por Juan Bautista. Se han descubierto impresionantes ruinas arqueológicas entre el río Jordán y Tell al-Kharrar desde 1996, lo que ha llevado a identificar esta área como la bíblica 'Betania de Transjordania', donde vivía Juan cuando bautizó a Jesús.

Dos mil años después, aún acuden a este lugar personas de todo el mundo para bautizarse. El Papa Juan Pablo II también visitó este lugar como parte de su peregrinación espiritual a Tierra Santa, a principios del nuevo milenio. Tell Al-Kharrar (Colina de San Elías) nos recuerda al profeta Elías. Se dice que subió al cielo desde esta colina en un carro de fuego.

Lugares de interés

La colina de San Elías es, en la actualidad, el punto central del "lugar del bautismo" y está cubierta por los restos de un monasterio bizantino con iglesias, grandes piscinas bautismales y un sistema de almacenamiento de agua. Los




descubrimientos de comienzos del siglo I dC han revelado que este lugar estuvo habitado en vida de Jesús y Juan Bautista. Un edificio del siglo III cuyo pavimento es un mosaico blanco se cree que pudo ser un 'lugar de oración' de los primeros cristianos y puede que se trate de uno de los primeros lugares de oración de los cristianos de todo el mundo.

En la Colina de Elías también se ha identificado la cueva en la que, según varios textos de peregrinos, vivía Juan Bautista y bautizó a Jesucristo. En los últimos años se ha descubierto una iglesia bizantina construida alrededor de la cueva y un canal de agua hecho por el hombre que sale de la cueva. Ambos descubrimientos se pueden visitar en la actualidad. Cerca del río Jordán se encuentran otras cuatro iglesias bizantinas y grandes piscinas con un extenso sistema de conductos de agua. Estas instalaciones se mencionan en textos redactados por escritores bizantinos, que los relacionan con la tradición del bautismo de Jesús.

Cómo llegar

Conduzca por la autovía del Mar muerto y, cuando llegue al cruce de Suwaymeh, gire a la derecha en dirección norte, siguiendo las señales que le llevarán hasta este lugar. Betania está aproximadamente a 45 minutos de Amán. →



¿SABÍA QUE...?

En el Génesis, Dios hace referencia al valle del río Jordán alrededor del mar Muerto como el "Jardín de Dios" y se cree que éste era el lugar en el que se encontraba el Jardín del Edén. En esta zona encontramos ciudades de triste fama como Sodoma y Gomorra y muchas otras, descritas en las historias dramáticas y perdurables del Antiguo Testamento, incluyendo la vida de Lot, cuya mujer se convirtió en estatua de sal por desobedecer la voluntad de Dios.

EL MAR MUERTO

El mar Muerto tiene una herencia histórica y espiritual propia. Se cree que es el lugar de cinco ciudades bíblicas: Sodoma, Gomorra, Adama, Seboim y Segor (Bela). Hoy en día, su costa este está poco poblada y es tranquila. Con la mayor parte de su paisaje casi idéntico al de tiempos antiguos, éste es un punto ideal para un recorrido de diversión. Puede pasar el día tomando el sol, bañándose y degustando la comida. Relájese en las suaves aguas y sorpréndase, porque nunca se hundirá.

Dese un relajante masaje o pruebe los conocidos poderes de los minerales procedentes del lodo del fondo del mar. Si desea una estancia más tranquila, puede pasar la noche en un cómodo hotel con vistas al mar, hacia la ribera oeste. Esta vista oeste proporciona a los visitantes una perspectiva única del mar Muerto, con unas impresionantes puestas de sol.

Lugares de interés

El santuario de Lot, uno de los descubrimientos arqueológicos más significativos de Jordania, está situado cerca de la actual ciudad de Safi. Durante décadas, guiados por el mapa del mosaico de Palestina que hay en Mádaba, que apuntaba a la existencia de este lugar, los arqueólogos han buscado la antigua ciudad de Segor. Se cree que en este lugar, Lot y sus hijas se refugiaron en una caverna después de que Dios destruyera la ciudad de Sodoma, según el Génesis. La cueva se encuentra en una colina cerca de un pequeño manantial, con vistas al mar Muerto. Se dice que un pilar de sal cercano representa a la mujer de Lot, que desobedeció la advertencia de Dios de no mirar hacia atrás mientras huía de Sodoma.

La Reserva natural de Mujib está situada en el espectacular cañón de Wadi Mujib, el valle de Amón de la Biblia, que se adentra en el mar Muerto a 410 metros por debajo del nivel del mar. La playa turística de Amán está situada justo al sur de los complejos hoteleros y es un lugar ideal para turistas que tienen un presupuesto reducido; es también una zona ideal para celebrar fiestas y eventos en la playa.

Compras

Un viaje al mar Muerto no estaría completo sin una visita a al menos uno de los numerosos establecimientos que venden los mundialmente famosos productos del mar Muerto. Sus precios son bastante asequibles, son de excelente calidad y pueden resultar el regalo ideal que está buscando.

Cómo llegar

Conduzca por la autovía del aeropuerto hasta que vea la salida señalizada como Dead Sea (Mar Muerto). Gire a la derecha y siga las señales. La cueva de Lot está aproximadamente a una hora y media al sur de los complejos hoteleros.



Cueva de Lot. ↑

Las propiedades curativas del lodo del mar Muerto son famosas en todo el mundo. →





PELLA *≈ cristiana, refugio de oriente.*

Pella es la ciudad favorita de los arqueólogos, ya que tiene una enorme cantidad de antigüedades. Además de las ruinas excavadas del período grecorromano, incluyendo un odeón (teatro), Pella ofrece a los visitantes la oportunidad de admirar los restos de un asentamiento calcolítico perteneciente a cuatro mil años aC, vestigios de las ciudades amuralladas de las Edades del Bronce y del Hierro, iglesias y casas bizantinas, un barrio residencial islámico y una pequeña mezquita medieval.

Lugares de interés

Pella posee innumerables lugares de interés, muchos de ellos aún en fase de excavación. Los más importantes son la iglesia del oeste y la iglesia del complejo cívico, ambas del siglo VI, el odeón, el Nínfeo romano y la iglesia del este, del siglo I.

Cómo llegar

Conduzca por la carretera del valle del Jordán hacia el norte por la autovía del mar Muerto, atravesando Naur o, por una ruta más corta, por Arda atravesando Salt. Pella está a 1 hora y media de Amán.


↑ Ruínas de Pella.

SHAWBAK *≈ buzados*

Recuerdo solitario de la gloria de las Cruzadas, el Castillo de Shawbak está a menos de una hora al norte de Petra. Denominado en alguna ocasión como "Mont Real", Shawbak data del mismo período turbulento que Karak. Está enclavado en la ladera de una montaña, sobre una amplia zona de árboles frutales. El exterior del castillo de Shawbak es impresionante, con una imponente puerta y una triple pared a su alrededor. A pesar de las precauciones tomadas por su constructor, la fortaleza cayó en manos saladinias sólo 75 después de su nacimiento. Las inscripciones de sus orgullosos sucesores aparecen en las paredes del castillo.

Cómo llegar

Conduzca por la autovía del desierto y en el puente de Hashmiyyeh, gire a la derecha. Shawbak está aproximadamente a 2 horas y media de Amán.



¿SABÍA QUE...?

En Shawbak, los habitantes de la zona hablan de pasadizos sin fin, oscuros y terroríficos. Desde uno de estos pasadizos, puede descender hasta la capa de agua natural situada debajo del castillo. Esto significa que los escalones deben alcanzar un punto igual o inferior a los manantiales situados en los poblados que rodean el castillo. Los esfuerzos invertidos en cavar esa escalera en la piedra sin duda merecieron la pena, especialmente cuando se sabe que el asedio de los castillos en esta región tan árida terminaba con una rendición a causa de la sed.

JERASH


Jerash

Cerca de Petra, en la lista de los destinos favoritos de Jordania, se encuentra la antigua ciudad de Jerash que ha estado siempre habitada por asentamientos humanos, desde hace más de 6.500 años. La ciudad vivió su época dorada durante dominio romano y hoy en día se considera una de las ciudades romanas mejor conservadas de todo el mundo. Oculto durante siglos en la arena antes de las excavaciones y restauraciones durante los últimos 70 años, Jerash revela un perfecto ejemplo del gran urbanismo formal romano de provincias que se puede admirar en todo Oriente Próximo: pavimentos y calles franqueadas por columnas, templos en las cumbres de las montañas, teatros impresionantes, plazas públicas espaciosas, baños, fuentes y ciudades amuralladas atravesadas por torres y columnas. Tras esa apariencia grecorromana, la ciudad de Jerash también preserva una sutil mezcla de oriente y occidente.

Su arquitectura, religión e idiomas reflejan un proceso mediante el cual dos potentes culturas se mezclaron y convivieron: el mundo grecorromano de la cuenca del mediterráneo y las antiguas tradiciones del oriente árabe.

La moderna ciudad de

Jerash se encuentra al este de las ruinas. La antigua y la nueva ciudad están separadas únicamente por un muro, pero la cuidadosa conservación y planificación de la ciudad han hecho posible que la ciudad se desarrolle por sí misma fuera de las ruinas. El Festival de Jerash, que se celebra en julio, sumerge a la antigua ciudad en uno de los eventos culturales más espectaculares y vivos del mundo. En el festival se representan bailes folclóricos de grupos internacionales y locales, ballet, conciertos, representaciones teatrales, ópera y venta de artesanía tradicional: todo ello alumbrado por luz artificial que crea un ambiente sugestivo alrededor del maravilloso marco de las ruinas de Jerash. Para obtener más información sobre el Festival de Jerash, visite www.jerashfestival.com.jo.



↑ Teatro del Sur, con capacidad para 3.000 personas y que aún se utiliza en la actualidad.

← Legionario romano de la compañía teatral RACE (Representación del ejército y las cuadrigas romanas, del inglés Roman Army and Chariot Experience).

Lugares de interés

En el Centro de visitantes, cerca de la puerta sur puede obtener guías, mapas e información adicional. Las ruinas son enormes e impresionantes. Podemos destacar:

- *El arco de Adriano*
- *El hipódromo*
- *La calle franqueada por columnas*
- *La Catedral*
- *El Teatro del Norte*
- *El Teatro del Sur*
- *Jerash Archaeological Museum (Museo arqueológico de Jerash)*

Cómo llegar

Puede ser un magnífico viaje de un día desde Amán..


En coche o taxi:

Desde el intercambiador de la Ciudad deportiva en Amán, diríjase al noreste después de pasar la Universidad de Jordania; Jerash está a 51 km de Amán.

En autobús:

Varias empresas ofrecen viajes continuos en autocares con aire acondicionado desde Amán. Para obtener más información, vaya a www.VisitJordan.com.

↓ El Arco de Adriano, construido para conmemorar la visita del emperador Adriano a Jerash, en el año 129 dC.



¿SABÍA QUE...?

La compañía teatral "Jerash Heritage Company" lleva a cabo diariamente una reproducción del proyecto RACE (Representación del ejército y las cuadrigas romanas, del inglés Roman Army and Chariot Experience) en el hipódromo de Jerash. El espectáculo se realiza dos veces al día, a las 11:00 y a las 15:00 (a las 14:00 durante los meses de invierno), excepto los viernes. La representación presenta a cuarenta y cinco legionarios vestidos completamente con una armadura e inmersos en una demostración del Ejército romano, con sus técnicas e instrucciones militares, diez gladiadores que luchan "hasta la muerte" y varias cuadrigas romanas que compiten en una clásica carrera de siete vueltas por el antiguo hipódromo. Para obtener más información, visite la página Web de RACE: www.jerashchariots.com

AJLUN

Las maravillas de la naturaleza y el genio de la arquitectura militar árabe han otorgado al norte de Jordania dos de las atracciones históricas y ecológicas más importantes de Oriente Próximo: el increíble crecimiento de los bosques de pinos del área de Ajlun-Dibeen y el castillo ayubí de Ajlun, que ayudó a derrotar a los Cruzados hace ocho siglos.

Lugares de interés

El Castillo de Ajlun (Qal'at Ar-Rabad) fue construido por uno de los generales saladinos, en el año 1184 dC para controlar las minas de hierro de la zona y para contrarrestar el progreso de los cruzados, ya que dominaba las tres rutas principales que llevaban hacia el valle del Jordán y protegía las rutas de comunicación entre Jordania y Siria.

Perfecto ejemplo de la arquitectura islámica, la fortaleza domina una amplia extensión del norte del valle del Jordán. Cerca de Ajlun encontramos Anjara, pueblo en el que Jesús, su madre María y sus discípulos pasaron y descansaron en una cueva cercana, conmemorada ahora con la iglesia de la virgen de la montaña. Al oeste de Ajlun está Tall Mar Elias, lugar desde el que se cree que el profeta Elías ascendió al cielo en forma de torbellino sobre un carro de fuego. Tanto Tall Mar Elias como Anjara fueron lugares de peregrinación oficiales del Jubileo 2000 designados por el Vaticano

Inscripciones caligráficas árabes del interior del castillo. ↑
Impresionantes vistas desde las murallas de los castillos de Ajlun. →

Alojamiento

Los nuevos hoteles en los alrededores del castillo facilitan el alojamiento a los visitantes que desean pasar más tiempo en esta encantadora región. Para obtener más información sobre los hoteles y el alojamiento en Jordania, visite www.VisitJordan.com.

Cómo llegar

Desde Amán, conduzca por la autovía Zarqa-Mafraq hacia el norte y siga las señales. Tras atravesar un bosque de pinos y olivos y a muy poca distancia al oeste de Jerash, encontrará el pueblo de Ajlun.



IRBID

Es la segunda ciudad más grande de Jordania, con una gran universidad y una bulliciosa población. A pesar de que no es una ciudad importante para visitar, Irbid tiene dos museos que merece la pena visitar y puede ser un punto de partida ideal para explorar el norte del valle del Jordán o empezar un viaje hacia Siria.

Lugares de interés

- *Calle de la universidad*
- *Archaeological Museum / Department of Antiquities (Museo arqueológico/Departamento de antigüedades)*
- *Museum of Jordanian Heritage (Museo del legado jordano)*
- *The Yarmouk University Institute of Anthropology & Archaeology (Instituto de antropología y arqueología de la universidad de Yarmouk)*

Cómo llegar

Tardará una hora y media en llegar desde Amán hasta Pella o Umm Qays por Irbid. Puede ser una buena idea empezar por las magníficas ruinas de Jerash y después continuar hacia el norte.

En coche o taxi: desde el intercambiador de la Ciudad deportiva de Amán, diríjase al noroeste después de pasar la Universidad de Jordania.

En autobús: existe un servicio de autobús continuo desde Amán hasta Irbid. Para obtener más información, vaya a www.VisitJordan.com.

Mansiones y torres de Umm Al-Jimal →

UMM AL-JIMAL

Umm al-Jimal, también llamada “la joya negra del desierto”, fue un pueblo situado en los márgenes de la Decápolis. Rural y bien organizado, es un contraste adecuado con las bulliciosas ciudades que lo rodean. Sus mansiones y torres de basalto negro, algunas de tres plantas que aún perduran, desde siempre han inspirado a los poetas.

Cómo llegar

Conduzca por la autovía Irbid hasta Mafraq, donde encontrará un pequeño camino que le llevará hasta Umm Al Jimal, a dos 2 de Amán.




¿SABÍA QUE...?


La Reserva natural de Ajlun, situada cerca del poblado de Ajlun, de la ciudad de Umm al-Yanabee', se fundó en 1988 bajo la supervisión de la RSCN (Sociedad para la conservación de la naturaleza, del inglés Royal Society for the Conservation of Nature). Es un área de colinas cubierta por un denso bosque de robles de hoja perenne que se mezclan con pistachos, algarrobos y arbustos de fresas. Los bosques de Ajlun proceden de los bosques que originalmente cubrían Jordania. Durante siglos, han sido muy importantes para los habitantes de la zona por su madera, su belleza y, con bastante frecuencia, porque representan alimento y se pueden utilizar para fines medicinales.

UMM QAYS - GADARA = Nueva Atenas

Lugar en el que Jesús hizo el milagro de los cerdos de Gadara (la actual Umm Qays), fue considerada en su tiempo un importante centro cultural. Fue el hogar de varios poetas y filósofos clásicos como Teodoro, fundador de la escuela retórica de Roma. Un poeta describió a la ciudad como la "Nueva Atenas". Enclavada en la cumbre de una colina con vistas al valle del Jordán y el mar de Galilea, Umm Qays posee una impresionante terraza con columnas y las ruinas de dos teatros. Visite los lugares de interés y después, cene en la magnífica terraza de algún restaurante, donde podrá disfrutar de las increíbles vistas de tres países.



↑ Anfiteatro de Umm Qays.



Un poeta llamó a la ciudad “la nueva Atenas”

Lugares de interés

Los lugares más importantes son las ruinas de la ciudad romana, donde está situado el Teatro del Oeste, la calle franqueada por columnas, el mausoleo y los baños. El museo de Umm Quays contiene algunas piezas, mosaicos y estatuas. Las aguas termales terapéuticas de Al-Himma están aproximadamente a 10 km al norte de Umm Qays y fueron muy valoradas por los romanos. Existen dos instalaciones para el baño: un complejo lujoso privado de alta calidad y un complejo de baños públicos con horarios diferentes para hombres y mujeres.

Cómo llegar

Conduzca por la autovía de Jerash a Irbid hacia el norte de Amán. Al llegar a la ciudad de Irbid (aproximadamente a una hora de camino), siga las señales que le llevarán a Umm Qays. Umm Qays está aproximadamente a 60 minutos de Irbid y a 120 km de Amán.



↑ Comercios de la calle principal o Cardo

→ Estatua de “la divinidad sentada de Gadara”



¿SABÍA QUE...?

Umm Qays es el nombre moderno de la antigua Gadara, denominada “Mkes” a finales del siglo XVI en los registros de recaudación otomanos, que en árabe significa una estación fronteriza para la recaudación de impuestos.






KARAK MOAB

Tanto si se aproxima a Karak desde la pintoresca carretera conocida como el “Camino de los Reyes” hacia el este o desde el mar Muerto hacia el oeste, la silueta imponente de esta ciudad fortificada y su castillo hacen comprender enseguida el motivo por el que los destinos de reyes y naciones se decidieron aquí.


Como antigua fortaleza de las Cruzadas, Karak se sitúa a 900 metros sobre el nivel del mar y se asienta dentro de los muros de la antigua ciudad. Actualmente, la ciudad aún continúa teniendo un gran número de edificios otomanos del siglo XIX, además de restaurantes, alojamientos, etc. Pero, indudablemente, el Castillo de Karak es la atracción más importante.

El gobernante más famoso de Karak fue Reinaldo de Châtillon, cuya reputación por traición, abuso de confianza y brutalidad no tenía igual. Cuando murió Balduino II, su hijo, un leproso de 13 años, luchaba por conseguir la paz junto con Saladino. El rey leproso murió sin descendencia y le sucedió Reinaldo, quien consiguió casarse con Estefanía, la acaudalada viuda del regente

de Karak, que había sido asesinado. Rompió rápidamente la tregua con Saladino, que volvió para luchar contra él, con un inmenso ejército. Reinaldo y el Rey Guido de Jerusalén lideraron las fuerzas de las Cruzadas y sufrieron una gran derrota. La primera expansión del islam por la península arábiga se realizó hacia el norte de Jordania. Aquí se produjo el primer contacto entre el islam y el mundo que no era árabe ni bizantino. Como consecuencia, se produjeron varias batallas estratégicas que tuvieron lugar en el siglo VII: la batalla de Muta, Yarmouk y Fahl (Pella). Muchos de los acompañantes y líderes militares del profeta Mahoma (la paz sea con él) fueron martirizados y enterrados en Jordania, por lo que sus tumbas y santuarios son en la actualidad importantes destinos para los musulmanes. Uno de estos destinos es Al Mazar aj Janubi, a 25 minutos al sur de Karak.



↑ Pasadizos de los cruzados en Karak.



Durante siglos, los destinos de reyes y naciones se decidieron aquí.

La ciudad de Karak está construida sobre una meseta triangular y el castillo está situado en la punta situada más meridional. Por todo el castillo se puede distinguir la construcción tosca y oscura de los Cruzados de los finos bloques de piedra caliza utilizados en la arquitectura árabe posterior.


Lugares de interés

El castillo de Karak es un oscuro laberinto de corredores de piedra y pasadizos sin fin. El castillo destaca por su imponencia más que por su belleza. Representa una visión impresionante de la genialidad arquitectónica militar de los cruzados. • Karak Archaeological Museum (Museo arqueológico de Karak). • Mazar Islamic Museum (Museo islámico de Mazar).

- *Karak Archaeological Museum (Museo arqueológico de Karak)*
- *Mazar Islamic Museum (Museo islámico de Mazar)*

Cómo llegar

Desde Amán, diríjase hacia el sur. Puede llegar por la autovía del desierto (aproximadamente a 130 km de Amán/2 horas de camino) o bien conducir por la pintoresca carretera conocida como el "Camino de los Reyes" o por la carretera del mar Muerto.



¿SABÍA QUE...?


Los pasadizos y corredores mejor conservados de Karak están situados bajo tierra y sólo se puede llegar a ellos al atravesar una enorme puerta (pregunte cuando compre los billetes). La ciudad de Karak fue la antigua capital de Moab. En la época romana fue conocida como Characmoba.

CASTILLOS OMEYAS DEL DESIERTO

Los castillos del desierto de Jordania son un magnífico ejemplo del arte y la arquitectura islámicos tempranos y suponen el legado de una era fascinante en la completa historia de este país. Su finos mosaicos, frescos, piedras, excavaciones e ilustraciones de estuco, inspirados en las tradiciones persas y grecorromanas narran innumerables historias de cómo era la vida durante el siglo VIII. Llamados castillos por su imponente altura, los complejos situados en el desierto en realidad sirvieron para varios propósitos: como estaciones para caravanas, centros de agricultura y comercio, pabellones de descanso y avanzadas militares que ayudaban a los gobernantes extranjeros a estrechar lazos con los beduinos de la zona.


Muchos de estos restos son complejos conservados que están agrupados al este y sur de Amán. Qusayr 'Amra, uno de los monumentos mejor conservados, ha sido declarado Patrimonio

de la Humanidad por la UNESCO. Sus paredes y techos interiores están cubiertos por frescos únicos y dos de las habitaciones tienen el suelo cubierto por coloridos mosaicos. Qasr Mushatta, Qasr al - Kharrana, Qasr at -Tuba and Qasr al - Hallabat han sido restaurados y por lo tanto se encuentran en excelentes condiciones. El fuerte de basalto negro en Azraq, que se ha utilizado ininterrumpidamente desde finales de la época de romana, fue el centro de operaciones de Lawrence de Arabia durante la Revolución Árabe.



Frescos de Qusayr 'Amra. ↑

Qasr al-Kharrana. ↓




Los castillos del desierto de Jordania son el perfecto ejemplo de la arquitectura y el arte islámico.

Cómo llegar

Los castillos del desierto se pueden visitar cómodamente en un viaje de un día o un circuito de dos días desde Amán.

Visita de los castillos del desierto:

Conduzca por la autovía del aeropuerto desde Amán, diríjase hacia el sur y gire en dirección a Azraq. Puede visitar Qasr al-Hallabat, Qasr al-Azraq, Qusayr 'Amra y Qasr al-Kharrana, en este orden o en el orden inverso, durante su recorrido por el desierto del este. Qasr al-Mushatta está situada cerca del Aeropuerto internacional Reina Alia, al sur de Amán y merece la pena visitarlo. Se recomienda llevar un mapa (puede obtener uno en la Oficina de turismo de Jordania de la zona, en el Ministry of Tourism & Antiquities (Ministerio de turismo y antigüedades) o en la Oficina de turismo de Jordania, en Amán.



¿SABÍA QUE...?

El Castillo de Azraq se hizo famoso durante la Primera Guerra Mundial cuando T.E. Lawrence, más conocido como Lawrence de Arabia, utilizó el castillo como su base militar durante la Revolución Árabe contra los turcos.



↑ Qusair Amra, lugar declarado por la UNESCO como Patrimonio de la Humanidad.

Castillo de basalto en Azraq. ↑

← (Imagen superior) Qasr Mushatta.

PETRA

Denominada a menudo como la octava maravilla del mundo antiguo, Petra es, sin ninguna duda, el tesoro más preciado de Jordania y la atracción turística más importante. Es una enorme ciudad excavada por completo en las rocas por los nabateos, una tribu árabe muy trabajadora que se estableció en la zona hace más de 2.000 años y la convirtió en una importante ciudad de paso de las rutas de la seda, de las especias y otras que enlazaban a China, India y el sureste de Arabia con Egipto, Siria, Grecia y Roma. El reino nabateo perduró durante siglos y Petra se convirtió en una ciudad muy admirada por su refinada cultura, arquitectura masiva y complejos e ingeniosos diques y canales de agua. Sin embargo, finalmente, el emperador romano Trajano se anexionó el reino. En el siglo XIV, Petra era totalmente desconocida para el mundo occidental y así permaneció durante casi 300 años. Hasta que en 1812, un explorador suizo, Johann Ludwig Burckhardt convenció a su guía para que le llevara al lugar en el que se decía que estaba la ciudad perdida. Realizando notas y bocetos en secreto, escribió que “era posible que las ruinas de Wadi Musa fueran las de la antigua Petra”. Para mantener Petra, ciudad declarada por la UNESCO en la actualidad como Patrimonio de la Humanidad, todas las instalaciones turísticas se han ubicado en la ciudad de Wadi Musa, justo a la entrada a Petra.

Lugares de interés

La principal atracción de Petra es, lógicamente, la ciudad en sí. Un día de visita es el mínimo para poder admirarla, porque incluso en una semana, aún dejaría muchos de sus lugares sin explorar. Se pueden comprar mapas y guías excelentes en la entrada a Petra y además, puede contratar los servicios de un guía para que pueda acompañarle por la antigua ciudad. También puede alquilar un caballo o un coche de caballos, que le llevarán desde la entrada principal, a través del Siq y hasta el Tesoro. Para visitantes discapacitados o mayores de edad, el Centro de visitantes proporciona un permiso especial que se otorga pagando una tarifa adicional y que permite a los coches de caballos adentrarse en Petra y visitar sus atracciones principales.


Cuando haya pasado el Siq y una vez dentro de la ciudad real, alquile un burro o, para los más aventureros, déjese llevar por los camellos: es más fácil de lo que parece y es sorprendentemente cómodo. Recuerde tener mucho cuidado, ya que la ciudad de Petra es muy extensa y tiene algunas zonas con pendientes muy pronunciadas. El monumento más famoso de Petra es El Tesoro o Al-Khazneh, que aparece imponente al final del siq. Utilizada en la secuencia final de la película “Indiana Jones y la Última Cruzada”, la altísima fachada del Tesoro es sólo el primero de los secretos que descubrirá en Petra...

“Una ciudad de color rojizo casi tan antigua como el tiempo mismo”

“Petra”, de Dean Burgen.

¿SABÍA QUE...?

En ocasiones, se hace referencia a Petra como la ‘Ciudad perdida’. A pesar de ser una ciudad tan importante por su antigüedad, después del siglo XIV dC, Petra era totalmente desconocida para el mundo occidental. Fue redescubierta en 1812 por el explorador suizo Johann Ludwig Burckhardt, que engañó a todos los guardianes que protegían el lugar fingiendo ser un árabe de India que deseaba hacer un sacrificio en la tumba del profeta Aarón.



Diversos paseos y escaladas revelan cientos de tumbas cavadas en las rocas, fachadas de templos, salas funerarias y relieves rocosos, suficientes para que permanezca aquí durante varios días. También hay un teatro para un aforo de más de 3.000 personas que data de principios del siglo I dC, la Tumba del palacio de estilo romano y Qasr al-Bint, el único edificio independiente que sobrevivió a esta antigua ciudad. Una escalera de aproximadamente 900 peldaños de roca le llevará al lugar que muchos visitantes consideran el más importante: un gigantesco monasterio (Deir) que data del siglo I.

En el siglo XIII, un sultán mameluco construyó un modesto santuario que conmemora la muerte de Aarón, hermano de Moisés, en la cima del monte Aarón (Jabal Haroun), en la zona montañosa de Sharah. Estas vistas se pueden ver en todo su esplendor muy temprano por la mañana o a última hora de la tarde, cuando el sol otorga a las piedras multicolor unos tonos cálidos y se puede visualizar la majestuosidad de Petra, como Burckhardt la admiró en 1812. Otra forma de admirar Petra y de experimentar la cultura beduina de la región es asistir al espectáculo nocturno de Petra, tras la caída del sol.

Otra de las visitas que merece la pena realizar es ir al Petra Archaeological Museum (Museo arqueológico de Petra), situado dentro del recinto de la ciudad y que posee una gran variedad de descubrimientos de Petra; también puede visitar el Petra Nabataean Museum (Museo nabateo de Petra). Para obtener más información sobre Petra y el resto de sus atracciones, acuda al Centro de visitantes situado en la entrada a la ciudad.

Collares beduinos. →

Alojamiento

Existe una amplia gama de alojamientos que se ajusta a todos los presupuestos en los alrededores y en la ciudad de Wadi Musa, justo fuera de la ciudad de Petra, incluyendo excelentes hoteles de 4 y 5 estrellas. Se recomienda reservar el alojamiento con antelación.

Comida

Los hoteles de la zona disponen de excelentes restaurantes de cocina internacional. Dentro de la ciudad hay varios restaurantes de cocina tradicional, así como varios establecimientos de comida rápida.


Compras

Además de los puestos de artesanía dentro de la ciudad de Petra, hay muchas tiendas en Wadi Musa, que venden productos de la zona como cerámica de estilo nabateo y joyería de plata y otros materiales. Principalmente, estos artículos están fabricados por los beduinos de la zona. Justo a las afueras del centro de Wadi Musa hay un taller de plata en el que las mujeres de la zona fabrican impresionantes piezas de joyería de plata que podrá comprar en varias tiendas de los alrededores.



Elaborado traje de los guardias del desierto. →

Monasterio (Ad Deir) tallado en la roca. ↓




Cómo llegar

La mejor hora para visitar Petra es por la mañana temprano o a última hora de la tarde, así que planifíquese para empezar temprano o llegue la noche antes y quédese en alguno de los cómodos hoteles disponibles en la zona. En autobús: existe un servicio de autobús diario hacia Petra. Vaya a www.VisitJordan.com para obtener más información. En coche o taxi: Petra está aproximadamente a 3 horas en dirección sur desde Amán si se conduce por la moderna autovía del desierto o a 5 horas si prefiere llegar por la carretera conocida como el "Camino de los Reyes". Salga de Amán desde la 7ª rotonda y siga las señales de color marrón, que son las que indican los lugares turísticos.



Tumbas reales en Petra. ↑



¿SABÍA QUE..?

La visita a Petra durante el día le resultará imponente, pero si la visita de noche, la luz de las 1.800 velas que lo alumbran le dejará realmente anonadado, vivirá una experiencia inolvidable. Pasee por el Siq hasta llegar a Khazneh siguiendo un camino iluminado por velas y disfrute de la evocadora música de los beduinos en el Tesoro. Este recorrido se realiza 3 veces por semana: los lunes, miércoles y jueves. Comienza a las 8:30 PM y termina a las 10:00 PM. Los billetes se pueden adquirir en la oficina de Petra, a la entrada del monumento. Permítase recorrer el Siq durante el tiempo que desee, pero recuerde que no debe perderse el espectáculo.

WADI RUM

“Inmenso, solitario... como tocado por la mano de Dios”. Éstas son las palabras que T. E. Lawrence utilizó para describir Wadi Rum. El paisaje desértico de Jordania más extenso y magnífico. Es un lugar estupendo, en el que parece que el tiempo se ha detenido, está casi intacto. Un laberinto de paisajes de rocas monolíticas se erige desde el suelo del desierto hasta los 1.750 metros de altura, creando un reto natural para los escaladores experimentados.

Los excursionistas pueden disfrutar de la tranquilidad de los espacios vacíos y sin límites, explorar los cañones y los depósitos de agua y descubrir los dibujos de las piedras que datan de 4.000 años atrás, además de otros espectaculares tesoros que posee este impresionante desierto. También conocido como ‘El valle de la luna’, este es el lugar en el que el príncipe Faisal Bin Hussein y T.E. Lawrence establecieron su sede durante la Revolución Árabe contra los otomanos en la Primera Guerra Mundial; sus hazañas están íntimamente ligadas a la historia de este impresionante lugar.

Lugares de interés


En primer lugar, debe venir a Wadi Rum para vivir la experiencia del desierto en sí. Wadi Rum presenta la imagen clásica de un desierto de arena, con montañas de piedra que se erigen sobre el suelo del valle. Se alzan sobre un pequeño poblado beduino en el que está situado el fuerte de la policía del desierto (en la actualidad, Badiya o estación de policía del desierto). Los oficiales de la policía del desierto son un espectáculo en sí mismos. Llevan un uniforme tradicional de color caqui y algunos aún se trasladan en camello. El Centro de visitantes de Wadi Rum tiene una tienda de recuerdos que vende productos artesanos con diseños excelentes y que se exhiben en los históricos vagones de tren, cerca del restaurante.



↑ Paisaje de Wadi Rum.

Inmenso, solitario... como
tocado por la mano de Dios”.

T.E. Lawrence



¿SABÍA QUE...?

La mayor parte de la película épica filmada en 1962 por David Lean y protagonizada por Peter O'Toole, Alec Guinness y Omar Sharif, "Lawrence de Arabia", se filmó en Wadi Rum.



Excursión en camello por Wadi Rum. ↑

Hay varias posibilidades para explorar Wadi Rum. Los visitantes deben dirigirse al Centro de visitantes en el que, además de las instalaciones propias para visitantes, pueden alquilar un vehículo 4x4 con un conductor/guía y recorrer la zona durante dos o tres horas, explorando algunos de los lugares más conocidos. También se puede alquilar un camello y un guía.

La duración del viaje se puede fijar con anterioridad en el Centro de visitantes. Cuando el transporte se haya organizado, hay varias excursiones disponibles: al puente de piedra de Burdah, el más alto en Wadi Rum, a través de los Siete pilares de la sabiduría y muchos otros lugares interesantes. Se puede emplear un día entero en coche o un día y una noche si se va en camello. Hay varias rutas alternativas. Para obtener más información, consulte con su touroperador o bien obtenga la información necesaria en el Centro de visitantes de la zona.



↑Campamento en el desierto.

Alojamiento

Hay dos tipos de alojamiento disponibles en el área de Wadi Rum: camping y alojamiento con desayuno. Se puede optar por zonas de acampada libre, que no tienen ningún tipo de instalaciones, por lo que los visitantes deben llevar su propio equipamiento y tiendas de campaña, o bien, elegir algún campamento de estilo beduino, equipados con todo tipo de instalaciones y actividades de entretenimiento. Las instalaciones que ofrecen alojamiento y desayuno están disponibles en el poblado de Rum.

Los viajes a campamentos se pueden organizar a través de una agencia de viajes en Amán, Petra o Aqaba, y es posible ajustar su viaje de acuerdo a sus necesidades y el tamaño del grupo. También pueden proporcionarle transporte (vehículos 4x4), guías, camellos, comida y el equipo necesario. Para obtener más información, póngase en contacto con el Centro de visitantes o visite nuestra Web, www.VisitJordan.com.

Comida

Ya que Wadi Rum es una reserva natural, no hay instalaciones habilitadas para este fin en la zona. Sin embargo, en el Centro de visitantes encontrará tiendas y un restaurante.





Uno de los muchos arcos naturales de ↑ Wadi Rum.

Este es un lugar estupendo, en el que parece que el tiempo se ha detenido, está casi intacto.


Cómo llegar

Wadi Rum combina a la perfección antes o después de visitar Dana, Petra o Aqaba. En coche o taxi: desde Amán, diríjase al sur por la autovía del desierto o por la pintoresca carretera conocida como el “Camino de los Reyes”. Tardará aproximadamente unas cuatro horas. Desde Aqaba, diríjase hacia el norte; el viaje durará menos de una hora. En minibús: existen viajes de minibús diarios entre Aqaba y Wadi Musa (Petra). Puede obtener más información en el hotel en el que se aloje.



Campamento beduino. ↑

Escalada en Wadi Rum. ↑



¿SABÍA QUE...?

El puente de piedra de Burdah es uno de los muchos puentes de roca natural que se pueden encontrar en Wadi Rum y sus alrededores. Es el más alto: el arco tiene una altura de 35 metros. Los viajes al puente de roca de Burdah se pueden organizar con guías locales desde el Centro de visitantes.

AQABA

Galardonada como la ventana al mar de Jordania, Aqaba ofrece una refrescante visión que contrasta con el desierto coloreado de rosa situado al norte. La arena de sus playas y los arrecifes de coral están en perfecto estado en el mar Rojo y los jordanos trabajan sin cesar para conservarlo. En las profundas aguas color índico de la costa de Aqaba reside una vida marina caleidoscópica que puede admirarse fácilmente. Explorar la zona es sinónimo de pasear por un lugar privado y darse un baño en el arrecife. Las corrientes verticales poco habituales y las brisas del mar hacen del submarinismo una experiencia refrescante y placentera, incluso durante el caluroso verano. El arrecife de Aqaba es espléndido y está adornado con una enorme variedad de corales y peces. Las especies comunes son el coral en rama, el coral de fungia y la montipora, además del "archelia", una especie poco común en forma de árbol de color negro que sólo se encuentra a grandes profundidades y que fue descubierto por primera vez por el propio Rey Hussein.

Al explorar el arrecife encontrará innumerables especies de peces: pez payaso, pez ballesta Picasso, pez gobio, anémonas, pez loro, pez gaita y muchos más. Dos de las especies más interesantes son los inofensivos tiburones ballena, que se alimentan de plancton y son la especie marina más grande del mundo y las anguilas, casi invisibles en la flora de las profundidades marinas. Además del submarinismo de gran calidad que se puede practicar en la zona, los hoteles y otras empresas de servicios de la playa pueden organizar otro tipo de deportes acuáticos. El buceo, la pesca y la navegación para pasar el tiempo o un paseo en barco con fondo de cristal para

aquellos que prefieran admirar la vida marina a distancia. Existe un fuerte mameluco al final de la cornisa y, en una isla situada en medio del golfo, está el castillo de Saladino, enemigo de Ricardo Corazón de León y Reinaldo de Châtillon.

En este siglo, las fuerzas árabes y T. E. Lawrence lucharon contra los otomanos en una de las victorias más impresionantes de la Revolución Árabe. Aqaba disfruta de una cálida temperatura nueve meses al año, durante el invierno, la primavera y el otoño. El verano es muy caluroso, pero puede disminuir sus actividades y adaptarse al clima aminorando el ritmo durante el día y acelerándolo cuando refresca, por la noche.



← El naufragio del barco "Cedar" Después de que el barco sufriera un incendio a bordo y se hundiera, el Rey Hussein decidió comprarlo y encargó a su hijo el Príncipe Abdullah (ahora Rey Abdullah II) la misión de supervisar un proyecto de creación de un arrecife artificial.



Fuerte mameluco de Aqaba. ↑



Tortuga verde.



La arena de las playas y los arrecifes de coral están en perfecto estado en el mar Rojo.

Cómo llegar

Por aire:


Hay vuelos regulares desde Amán a Aqaba; la duración del vuelo es de unos 45 minutos.

En autobús:

Algunas compañías ofrecen servicios continuos de autobús entre Amán y Aqaba. Para obtener más información, visite www.VisitJordan.com.

En coche o taxi:

Se puede llegar a Aqaba por la carretera del mar Muerto, viaje que dura aproximadamente 3 horas en dirección sur desde Amán o bien por la autovía del desierto, por donde se tardan 4 horas o por la pintoresca carretera conocida como el “Camino de los Reyes”, por la que tardará 5 horas.



¿SABÍA QUE...?

Algunas de las iglesias más antiguas del mundo han sido descubiertas recientemente en Jordania. Se cree que los restos de un edificio construido con ladrillos de lodo pueden pertenecer a la iglesia construida más antigua del mundo. Esta iglesia de Aqaba data de finales del siglo III o principios del siglo IV dC

Lugares de interés

- *Marine Science Station (Estación de ciencias marinas de Aqaba)*
- *Aqaba Birds Observatory (Observatorio de aves de Aqaba)*
- *Museum of Aqaba Antiquities (Museo de antigüedades de Aqaba)*
- *Aqaba Archaeological Museum (Museo arqueológico de Aqaba)*
- *Fuerte mameluco*

Alojamiento

Aqaba ofrece una amplia variedad de alojamientos, incluyendo excelentes hoteles de cuatro y cinco estrellas; la mayoría están equipados con todas las instalaciones necesarias para la celebración de reuniones y conferencias. Los principales hoteles están situados a lo largo de las playas y ofrecen todo tipo de deportes acuáticos y actividades de entretenimiento, así como pistas de tenis, centros de fitness y spas, boutiques y salones de belleza.

También existe un tipo de alojamiento más modesto en la ciudad y un camping en la playa. Para obtener más información sobre los alojamientos en Aqaba, visite www.VisitJordan.com.



Aqaba ofrece una amplia selección de excelentes ↑ hoteles.



RESERVAS NATURALES DE JORDANIA

Los amantes de la naturaleza encontrarán muchos lugares de los que podrán disfrutar en Jordania, ya que contamos con una importante cantidad de reservas naturales.

Reserva natural de Dana

La Reserva natural de Dana abarca una extensión de 308 kilómetros cuadrados y es un universo de tesoros naturales. Gestionada por la RSCN (Sociedad para la conservación de la naturaleza, del inglés Royal Society for the Conservation of Nature), está compuesta por una cadena de valles y montañas que se extienden desde la parte superior del valle de Rift en Jordania hasta la parte inferior del desierto de Wadi Araba. Los que visiten la zona se quedarán impresionados por la belleza de la montaña Rummana, el misterio de las antiguas ruinas arqueológicas de Feynan, la serenidad atemporal del poblado de Dana y la grandeza de los acantilados de arenisca de colores blanco y rojo de Wadi


Dana. La reserva contiene una amplia diversidad de paisajes, que van desde las montañas boscosas hasta las laderas rocosas y desde las llanuras de grava hasta las dunas de arena. Además, en Dana hay una gran variedad de vida salvaje que incluye una enorme diversidad de especies de plantas y animales poco comunes. Dana acoge casi 600 especies de plantas, 37 especies de mamíferos y 190 especies de aves.

Reserva del oasis de Azraq

Azraq es un oasis único situado en el corazón del desierto semiárido del este de Jordania y es una de las muchas reservas naturales gestionadas por la RSCN (Sociedad para la conservación de la naturaleza, del inglés Royal Society for the Conservation of Nature). Entre sus atracciones encontramos varios estanques naturales y antiguos, una marisma estacional y un lodazal de grandes dimensiones conocido como Qa'a Al-Azraq. Una gran variedad de aves se detiene cada año en la reserva para descansar de su duro viaje migratorio entre Asia y África. Algunas aves se quedan en el área protegida del oasis durante el invierno o durante su período de cría.

↑ Admirando el paisaje en Wadi Dana.





Reserva natural de Shawmari

La Reserva natural de Shawmari se creó en 1975 por la RSCN como un centro de cría para especies animales en peligro o casi extintas de la zona. En la actualidad, siguiendo programas de cría de zoológicos y parques naturales de todo el mundo, esta pequeña reserva de 22 kilómetros cuadrados es un próspero entorno protegido para algunas de las especies más raras de Oriente Próximo. Animales como el orix, la avestruz, la gacela y el asno salvaje se están reproduciendo y reafirmando su presencia en este espacio protegido.

Reserva natural de Mujib

La Reserva natural de Mujib es la reserva natural situada a menor altitud del mundo, con un impresionante escenario cerca de la costa este del mar Muerto. La reserva está situada en el profundo cañón de Wadi Mujib, que se adentra en el mar Muerto hasta 410 metros por debajo del nivel del mar. La reserva se extiende hasta las montañas de Karak y Mádaba al norte y al sur, alcanzando una altitud de 900 m sobre el nivel del mar en algunos puntos. Esta variación en la elevación de 1.300 metros combinada con la permanente presencia del agua en el valle, hace que Wadi Mujib disfrute de una magnífica biodiversidad que aún hoy se sigue investigando y documentando.

↑ Cañón de Wadi Mujib.

← Orix de Arabia.



Directions

Reserva natural de Dana:

Conduzca por la pintoresca carretera conocida como el “Camino de los Reyes” en dirección sur desde Amán y pase por Karak y Tafila. A unos 20 km de Tafila, entre los poblados de Rashadiyya y Qadisiyya, hay dos caminos señalizados, uno hacia la zona de acampada de Rummana y otro al poblado de Dana. Para llegar al camping de Feynan puede ir a pie desde Dana o conducir por la autovía del mar Muerto desde Amán, una carretera lateral le llevará al poblado de Greigra. Desde aquí podrá alquilar vehículos 4X4 con conductor/guía hasta Feynan.

Reserva del oasis de Azraq:

Azraq está a una hora y media en coche desde Amán, en dirección este. Hay dos rutas principales para llegar a Azraq: - La autovía del desierto: Desde la autovía del desierto, salga por Mádaba y diríjase hacia el este. Siga la señalización que le llevará hasta Azraq: - La autovía de Zarqa: En Amán, conduzca en dirección este hacia la calle Rey Abdullah hasta acceder a la autovía Amán - Zarqa. El camino a Azraq se bifurca en la autovía antes de llegar a Zarqa.

Reserva natural de Shawmari:

Shawmari está situada a unos 125 kilómetros al este de Amán, cerca del poblado de Azraq; se puede llegar con las mismas indicaciones proporcionadas para llegar al oasis de Azraq.

Reserva natural de Mujib:

Conduzca unos 30 km en dirección sur hacia el área de centros turísticos del mar Muerto hasta llegar al puente de Mujib, donde encontrará una pequeña oficina perteneciente a la reserva.is located.



الجمعية الملكية
لحماية الطبيعة
R · S · C · N

¿SABÍA QUE...?

La RSCN (Sociedad para la conservación de la naturaleza, del inglés Royal Society for the Conservation of Nature) está completamente implicada en la protección de la flora y la fauna y de los hábitats del territorio jordano y ha recibido reconocimiento internacional por su trabajo pionero en el desarrollo de negocios basados en la naturaleza dirigidos a habitantes de estas zonas. Para obtener más información sobre la RSCN, visite la Web: www.rscn.org.jo.

INFORMACIÓN GENERAL

ENTRADA A JORDANIA

Requisitos de visado


El precio de un visado de entrada para todas las nacionalidades es de 10 JD (aproximadamente 11 €) y para entrar en distintas ocasiones, es de 20 JD (aproximadamente 22 €). Los grupos de cinco o más personas que lleguen con un touroperador jordano designado están exentos de los costes de visado. La tarifa de salida para los extranjeros es de 5JD, aproximadamente 5€, desde cualquier frontera, excepto desde un aeropuerto. Para algunas nacionalidades es necesario obtener el visado de entrada antes del viaje. Se recomienda que se informe en la embajada de Jordania de su país antes de viajar para asegurarse de que tiene todo el papeleo necesario para el viaje.

También puede visitar nuestra Web, www.VisitJordan.com, para obtener más información.

Por tierra

Siria:

Si viene a Jordania por tierra desde Siria, puede cruzar por Jaber o Ramtha. Jaber está a 80 km de Amán y es la frontera más utilizada por los visitantes; Ramtha está a 90 km y se utiliza principalmente para transporte de mercancías. Ambas fronteras están abiertas todos los días del año, las 24 horas del día.





Israel:

Hay tres puntos fronterizos entre Jordania e Israel:

- *El puente Allenby/Rey Hussein, a 57 km de Amán, situado al sur del valle del Jordán, está abierto de domingo a jueves de 08:00 a 20:00 horas para las llegadas y de 8:00 a 14:00 horas para las salidas; el horario de viernes a sábado es de 08:00 a 13:00 horas.*

- *Sheikh Hussein/Frontera norte, a 90 km de Amán. Situada en el norte, cerca del lago Tiberíades (mar de Galilea), está abierto todos los días del año, las 24 horas del día.*

- *Frontera de Wadi Araba/Frontera sur, situada en el sur, a 324 km de Amán, conecta los dos complejos turísticos del mar Rojo de Eilat y Aqaba. Está abierto de domingo a jueves, de 06:30 a 22:00 horas y de viernes a sábado, de 08:00 a 20:00 horas. En estas fronteras se pueden adquirir los visados para la mayoría de las nacionalidades; no se requiere ningún permiso previo, excepto para algunas nacionalidades restringidas. La frontera de Wadi Araba cierra en el Año nuevo islámico y en la festividad de Yom Kippur.*

Irak:

Si viene a Jordania por tierra desde Irak, deberá atravesar la frontera de Al Karamah, situada a 331 km de Amán; está abierta todos los días del año, las 24 horas del día.

Saudi Arabia:

Existen tres puntos fronterizos con Arabia Saudí desde el este:

- *Frontera de Umari: a 155 km de Amán, está abierta todos los días del año, las 24 horas del día.*

- *Frontera de Mudawara: a 322 km de Amán, está abierta todos los días del año, las 24 horas del día.*

- *Frontera de Durra: situada al sur, a 349 km de Amán, está abierta todos los días del año, las 24 horas del día.*


Por mar

Desde Egipto, existe un servicio de ferry que viaja desde Nuwayba a Aqaba. Los visados se deben obtener con antelación.

Por aire

Royal Jordanian, la línea aérea nacional, es una de las 20 compañías aéreas que viajan con regularidad al Aeropuerto internacional Reina Alia, situado a 35 km al sur de Amán. El tiempo medio de vuelo desde las principales ciudades europeas es de cuatro horas. La forma más fácil de llegar al centro de Amán desde el aeropuerto es en taxi.

El recorrido dura entre 30 y 45 minutos y la tarifa es de, aproximadamente, 15 JD, unos 17 €. Sin embargo, también hay un servicio regular de autobuses hasta la estación de autobuses del centro de la ciudad que sale del aeropuerto cada media hora. Visite nuestra Web, www.VisitJordan.com, para obtener más información sobre la entrada a Jordania.



¿SABÍA QUE...?

El Rey Abdullah II se casó con la Reina Rania el 10 de junio de 1993. La pareja tiene dos hijos varones: el príncipe Hussein, nacido el 28 de junio de 1994 y el príncipe Hashem, nacido el 30 de enero de 2005 y dos hijas: la princesa Iman, nacida el 27 de septiembre de 1996 y la princesa Salma, nacida el 26 de septiembre de 2000. El Rey tiene cuatro hermanos y seis hermanas. El Rey Abdullah II posee varias condecoraciones procedentes de diversos países. Es un submarinista cualificado, piloto experimentado y paracaidista de caída libre. Entre sus aficiones también están las carreras de automóviles, los deportes acuáticos, el submarinismo y coleccionar armas y piezas de armamento antiguas.

↑ Royal Jordanian - la línea aérea nacional de Jordania.

← El modesto camello, transporte habitual de los beduinos.

CÓMO DESPLAZARSE

Amán y las ciudades de alrededor son relativamente pequeñas; la mayoría de los lugares de interés, como hoteles y restaurantes, son muy conocidos. Los nombres de las calles no se suelen utilizar (el correo se entrega en apartados de correo situados en los centros de correo de los barrios) y sólo se conocen los nombres de las calles más importantes. Por lo tanto, al dar una dirección, es habitual indicar al conductor el área o zona cercana (por ejemplo, un hotel importante, un edificio gubernamental o un supermercado) y después continuar con las instrucciones hasta llegar a su destino.



Este método funciona más eficazmente de lo que parece. La ciudad de Amán está construida sobre siete “jabals” o montañas y, aproximadamente, cada una se corresponde con un barrio. Muchos jabals tienen una rotonda en su parte superior y están numeradas de este a oeste, por ejemplo, 1ª rotonda, 2ª rotonda... etc., hasta llegar a la 8ª rotonda. Otros barrios de Amán que en el pasado fueron poblados independientes,

en la actualidad se han fusionado con la ciudad de Amán debido a su rápido crecimiento. Sólo una última cosa: si tiene problemas para encontrar alguna calle, no dude en preguntar a cualquier persona de la calle. La mayoría estará encantada de ayudarle.

Taxis

Los taxis son baratos y constituyen, a menudo, la forma más sencilla de desplazarse en Jordania. Los taxis llamados “taxis de servicio” son de color blanco, realizan transportes entre rutas fijas y se suelen compartir con otros pasajeros. Los taxis privados son amarillos y se pueden coger desde las puertas de los hoteles más importantes o en la calle. Los taxis tienen un taxímetro, pero éste no se suele utilizar después de las 23:00, por lo que se recomienda negociar el precio con antelación. Siga este mismo procedimiento para los viajes largos. Los conductores de los taxis son amables y a menudo hablan algo de inglés. Lo habitual es que las mujeres se sienten en el asiento trasero del taxi y los hombres en el asiento delantero. No es necesario dar propina, pero se suelen agregar aproximadamente 200 fils (0,200 JD) al precio marcado por el taxímetro o, simplemente, se puede redondear la cifra a la alza.



- ↑ Vehículos 4x4 que se pueden alquilar con conductor en el Centro de visitantes de Wadi Rum.
- Antigua máquina de vapor del ferrocarril de Hejaz.

Autobuses

Algunas compañías ofrecen recorridos y horarios regulares en una flota de autocares modernos con aire acondicionado. Para obtener más información sobre autobuses y horarios, visite nuestro sitio Web en www.VisitJordan.com.

Alquiler de coches

Jordania tiene una red de carreteras estupenda y en continuo crecimiento, por lo que alquilar un coche puede ser una opción acertada para visitar el país. Se aceptan los carnés de conducir de su país de origen siempre que tenga al menos un año de antigüedad. La conducción se realiza por la derecha. La señalización de las autovías está en árabe y en inglés. Tenga en cuenta que las señales de color marrón indican los lugares turísticos. Hay multitud de gasolineras en Amán y otras ciudades y en la mayoría de las autovías (excepto en la carretera del mar Muerto a Aqaba), pero se recomienda que llene el depósito antes de realizar un recorrido largo. También hay gasolina sin plomo en algunas gasolineras de Amán. Hay muchas oficinas de alquiler de coches; la mayoría de los hoteles tienen una en sus instalaciones.

Trenes

Sólo existe un ferrocarril de pasajeros en Jordania, el Hejaz, que funciona dos veces por semana y va desde Amán a Damasco, sobre la misma vía construida por los otomanos a principios del siglo XX. El tren sale de Amán todos los lunes y martes a las 08:00 horas. Este histórico ferrocarril representa una experiencia cultural impresionante, aunque el viaje puede tardar más de lo esperado.

ALOJAMIENTO

Hay multitud de alojamientos disponibles en Jordania, desde hoteles de cinco estrellas en la costa hasta campings en el desierto. Para obtener información más específica, consulte nuestra Web, www.VisitJordan.com.



¿SABÍA QUE...?

El Royal Automobile Museum (Real museo del automóvil) describe la historia del Reino hachemita de Jordania, desde principios de los años 20 hasta nuestros días. Los coches presentes resaltan la vida de Su Majestad el Rey Hussein y su reino, así como los diversos aspectos de su reinado. El museo proporciona a sus visitantes una visión en profundidad del reino de Jordania a través de los coches que se exhiben, procedentes de la época del Rey Abdullah I, fundador del reino de Jordania, hasta la época de Su Majestad el Rey Abdullah II.



COMIDA

La cocina jordana, además de ser única, forma parte de la herencia culinaria árabe. En el mundo árabe, la comida es algo más que una simple cuestión de alimentación. Los banquetes son una obsesión y la comida suele ser el centro de las actividades sociales. Como invitado, le aseguramos que en honor a su visita, degustará enormes bandejas de succulenta y nutritiva comida. Los platos satisfacen a personas de todos los gustos, incluso a las que más se preocupan por su salud, ya que muchos de ellos están preparados con cereales, queso, yogur, frutos secos, fruta y verduras. Si tiene alergia a algún alimento, pregunte siempre los ingredientes que incluyen los platos, ya que muchos de ellos contienen nueces y trigo.



Aperitivos

Khubez: el alimento básico de los jordanos es el pan, conocido como "khubez"; es la parte principal de la dieta tradicional jordana. Hay una enorme variedad de sabores y texturas, según la forma en la que se cocine el pan, pero normalmente es redondo y plano.

Mazzeh: mezcla típica de aperitivos o "tapas" que normalmente se toman antes de la comida principal o que pueden ser una comida en sí.

Hummus: crema hecha de garbanzos cocinados con un fondo de puré y servido con tahineh (pasta de semillas de sésamo), ajo y limón.

Baba ghanouj: aperitivo hecho de puré de berenjenas y tahineh.

Fool: crema de habas, ajo y limón.

Kubbeh: especie de albóndigas fritas hechas de carne y trigo con carne picada y cebolla.

Ka'ik: pan redondo cubierto con semillas de sésamo.

Manaqeesh: aperitivo de pan caliente bañado con aceite de oliva y cubierto de tomillo. moistened with olive oil and covered with thyme.

↓ La variedad de los platos Jordanos gustará a todo tipo de paladares.



← Típico Mazzeh jordano.

En el mundo árabe, la comida es algo más que una simple cuestión de alimentación



Platos principales

Mansaf: plato nacional de Jordania y especialidad beduina, el "Mansaf" es un plato de cordero sazonado con hierbas aromáticas (a veces algo picantes), cocinado con yogur seco y servido en un plato grande con una guarnición de arroz y esparcido con almendras y piñones. Este extravagante plato se sirve principalmente en ocasiones especiales, ya que tiene un importante significado simbólico en las reuniones sociales.

Kebabs: cordero con especias cocinado en una brocheta sobre el carbón.

Jaaj mashwee: especie de pollo asado acompañado de pan, ensalada y hummus.

Fasoliyeh: estofado de habichuelas con una base de tomate y servido con arroz.

Bazelleh: estofado de guisantes con una base de tomate y servido con arroz.

Mlukhiyyeh: planta verde especial (parecida a las espinacas) que se cocina en una sopa con pollo o ternera y se sirve con arroz.

↑ Kebabs.

Moutabbal, deliciosa crema → de berenjenas.

Mahshi: verduras estofadas con arroz y carne.

Waraq dawaalee: hojas de parra cocinadas al vapor con arroz y carne.

Postres

Halwyat: dulces

Baqlaweh: masa de hojaldre rellena de nueces y bañada en miel.

Knafeh: cereales con queso de cabra cocinado con almíbar..

Mushabbak: masa en forma de lazo cubierta con miel.

Zalabiyeh: pastelitos cubiertos con agua de rosas.

Halawat al-jibneh: pastelito suave relleno con crema de queso y cubierto por almíbar y helado.

Mahlabiyyeh: pudding de leche.

Boozaa: helado.



¿SABÍA QUE...?

Los visitantes que desean probar y experimentar la excelente cocina jordana, pronto se ven recompensados con increíbles sorpresas. La comida árabe puede competir con cualquier gastronomía internacional por su originalidad y sabor además de porque sus ingredientes son saludables y de fácil digestión; tienen un alto valor nutritivo y son ideales para la sociedad de hoy, tan preocupada por la salud.



Comida para llevar

Los puestos de comida en la calle ofrecen una gran variedad de aperitivos deliciosos y muy baratos. Los principales son: Falafel: especie de albóndigas fritas hechas de una pasta de garbanzos con especias. Se sirve con pan árabe y con diversas combinaciones de pepinillos, tomates, hummus, ensalada y yogur. Shawarma: sándwich hecho de cordero o pollo cortado de un pincho gigante de carne asada muy lentamente servido en un trozo de pan con una combinación de yogur, pepinillos, tomates, hummus, tahineh o ensalada. También puede optar por los establecimientos de cadenas de comida rápida que hay por todo Jordania.

Bebidas calientes

Qahweh:

El “café” (y también té) tiene un importante significado social en Jordania. Se utiliza como símbolo de hospitalidad y buenos deseos. Por lo tanto, se recomienda que, si su anfitrión le ofrece un café, lo acepte como gesto de su mutua buena fe y gratitud. El “café árabe” es muy fuerte y se sazona con cardamomo. Se sirve en cantidades muy pequeñas. Por el contrario, el “café turco” puede ser algo dulce. Es fuerte y se sirve en copas pequeñas.

Shai:

Shai: el “té” se sirve en vasos pequeños y es muy dulce, a menos que pida una cantidad moderada de azúcar. (“Sukar Wassat” = cantidad media de azúcar, “Bidoon sukar” = sin azúcar.) El narguile merece una mención especial. También conocida como “cachimba”, este artefacto es simplemente

una pipa de agua por la que se fuma tabaco con sabor. El narguile está disponible en cafeterías y restaurantes.

Bebidas alcohólicas

El alcohol se sirve en la mayoría de los restaurantes y bares de la ciudad, excepto durante el Ramadán (aunque en los hoteles siguen vendiendo bebidas alcohólicas). También se puede consumir la cerveza de la zona y vinos de excelente calidad de las ciudades cercanas. El alcohol también se puede comprar en grandes supermercados y tiendas de licores.



↑ Panadero haciendo el pan árabe típico, el ‘Taboun’.

↑ Narguile (pipas de agua) en venta en el zoco de Amán. [Arriba]



Jordania tiene un clima mediterráneo ideal para viajar en cualquier época del año.

CLIMA

Jordania posee un clima mediterráneo ideal para pasar sus vacaciones y viajar en cualquier época del año. Amán es una ciudad soleada y despejada desde mayo a octubre, con temperaturas que rondan los 23 °C. La primavera tiene un clima ideal y ofrece una exuberante vegetación mientras que el otoño es templado y agradable. Los meses de julio y agosto son calurosos y secos, pero no en exceso. Aqaba y el valle del Jordán son lugares ideales para el invierno, con temperaturas que entre los 16 °C y los 22 °C entre noviembre y abril. En la zona de Aqaba y en el desierto llueve muy poco. Los visitantes de los países nórdicos siempre deben tener en cuenta los riesgos que implica la exposición prolongada al sol, por lo que se les recomienda tomar las precauciones adecuadas.

ROPA

Incluso en verano, las tardes pueden ser frescas, por lo que se recomienda llevar alguna prenda de abrigo durante la noche. En invierno, se recomienda llevar un abrigo y un impermeable, ya que el tiempo puede cambiar hasta ser bastante frío, sobre todo en Amán y en el este.

CONSIDERACIONES CULTURALES

Aspecto público

Jordania es, principalmente, un país musulmán, aunque se respeta la libertad de todas las religiones. La ropa de las mujeres musulmanas suele cubrir las piernas, los brazos y el pelo. Las mujeres occidentales no están sujetas a estas costumbres, pero la

ropa muy atrevida nunca es adecuada; se recomienda utilizar un vestuario más conservador para hombres y mujeres cuando visiten la parte antigua de Amán y fuera de las ciudades. Los pantalones cortos no se suelen llevar (ni por hombres ni por mujeres) y si los llevara estaría fuera de lugar en el centro de Amán. Tomar el sol en topless está prohibido y es preferible llevar bañadores (de una pieza), aunque se aceptan los bikinis en las piscinas de los hoteles.

Fumar

Fumar es muy común en Jordania, aunque hay habitaciones para no fumadores en los grandes hoteles. Fumar en narguile o cachimba, la pipa de agua típica de Jordania, puede resultar una experiencia interesante.

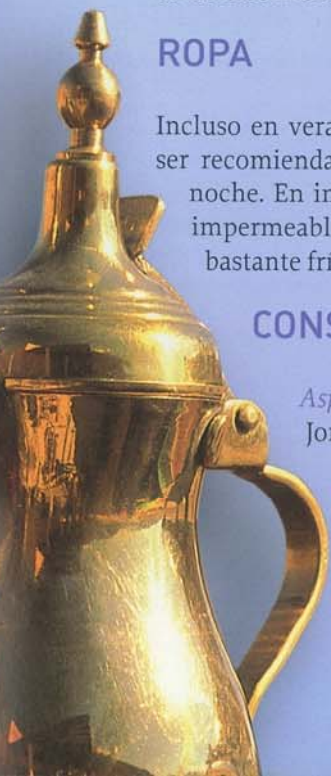
Propinas

No se obligatorio, pero siempre se lo agradecerán. En hoteles y restaurantes, puede que se agregue el 10% a la cuenta, pero resulta adecuado dejar alguna propina a los camareros. Para los botones y porteros de los hoteles, 500 fils o 1 JD (unos 1,5 € aproximadamente) es lo habitual; en los taxis, agregue aproximadamente 200 fils al precio marcado por el taxímetro.



¿SABÍA QUE...?

Los policías del desierto de Jordania llevan puesto el que quizás sea el uniforme más atractivo de todo Oriente medio. El uniforme consta de una larga túnica color caqui, una bandolera de color rojo brillante, una funda de pistola con una daga alrededor de la cintura y un rifle. Sobre la cabeza llevan el tradicional pañuelo de color rojo y blanco que llevan los beduinos de Jordania. La policía del desierto tiene su sede en un antiguo fuerte policial construido en la década de los 30.



← Cafeteras árabes típicas.



MONEDA

Divisa y cambio de moneda

La moneda local es el dinar jordano (JD) al que se suele llamar “jaydee”. Hay billetes de 1, 5, 10, 20 y 50 JD. El dinar se divide en 100 piasters (se pronuncia como “pi-aster”) de 1.000 fils. El piaster es la unidad que se utiliza con más frecuencia; normalmente los precios que verá estarán escritos como 4,750 (que son 4 JD y 75 piasters o 4,75 JD). Pueden cambiar dinero en los principales bancos, casas de cambio y en la mayoría de los hoteles. También existen oficinas de cambio de moneda en el Aeropuerto internacional Reina Alia, en el edificio de la terminal. Evite cambiar dinero con las personas que lo hacen en plena calle. El Banco Central de Jordania establece diariamente el tipo de cambio..

Tarjetas de crédito

Las tarjetas de crédito se aceptan en hoteles, restaurantes y tiendas grandes, incluyendo tarjetas como American Express, VISA, Diners Club y MasterCard. Tenga en cuenta que las tiendas pequeñas prefieren el efectivo en moneda jordana, por lo que es imprescindible llevar dinares jordanos si desea comprar en los zocos de la zona. El número de cajeros automáticos está aumentando rápidamente en Jordania.

Bancos

Los bancos están abiertos de domingo a jueves, de 08:30 a 15:00 horas. La mayoría de los bancos tienen sucursales en las ciudades y poblados de todo el país.

SERVICIOS POSTALES Y DE MENSAJERÍA

Correo

Al igual que las oficinas de correo, la mayoría de los hoteles ofrecen servicios postales. El horario de las oficinas de correos es de sábado a jueves, de 08:00 a 17:00 horas. Cierran los viernes.

Mensajería

Un gran número de empresas ofrecen servicios de mensajería. En la mayoría de los casos, ofrecen recogida a su domicilio. Los servicios de mensajería internacionales representados en Jordania son: DHL, FedEx, TNT International, UPS y Aramex.



TELECOMUNICACIONES

Códigos de área telefónicos

- 02 Ajlun, Jerash, Irbid, Mafraq, Umm Qays
- 03 Karak, Wadi Musa (Petra), Ma'an, Wadi Rum, Aqaba
- 05 Azraq, As-Salt, Fuheis, Pella, valle del Jordán, Mádaba, Hammamat Ma'in, mar Muerto
- 06 Amán

Para realizar una llamada al exterior de Jordania, marque 00 seguido del código de país, el código de área y el número al que desea llamar. La cobertura de red para teléfonos móviles es excelente en todo el territorio jordano.

Solicitud de información de números telefónicos

1212 para Jordania y 1213 o 1322 para números internacionales.

← Monedas de Jordania.



Fax y telegramas

Los servicios de fax están disponibles en la oficina de correos principal de Amán y en la mayoría de los hoteles más importantes. Los telegramas se pueden enviar desde las oficinas de correos.

Internet

El acceso a Internet está disponible en los distintos web cafés y en los hoteles más grandes.

MEDIOS AUDIOVISUALES

Televisión y radio

La televisión jordana emite en inglés y francés en el canal 2. El listado de la programación diaria se puede encontrar en el periódico The Jordan Times (en inglés) diariamente. CNN, BBC World, Euro News y otros canales internacionales están disponibles vía satélite en la mayoría de los hoteles.

Las principales compañías radiofónicas son las siguientes:

Las principales compañías radiofónicas son las siguientes:

Radio Jordan: emite en inglés las 24 horas, en el 96.3 FM.

BBC World Service: emite en inglés las 24 horas, en el 103.1 FM. Radio

Sawa: emite en inglés las 24 horas, en el 98.1 FM.

Periódicos

El principal periódico diario en inglés es el The Jordan Times. También se publica un periódico semanal en inglés, The Star; se vende los jueves y tiene un suplemento en francés. Hay periódicos extranjeros disponibles en los hoteles y librerías.

FIESTAS NACIONALES

Los bancos, comercios, oficinas gubernamentales y muchas tiendas cierran durante todo el día en las siguientes fiestas nacionales:

Año nuevo: 1 de enero

Cumpleaños del Rey Abdullah II: 30 de enero

Día del trabajo: 1 de mayo

Día de la independencia: 25 de mayo

Cumpleaños del Rey Hussein: 14 de noviembre

Navidad: 25 de diciembre

También hay algunas festividades que no son fijas. Entre ellas, están las fiestas islámicas, basadas en el calendario lunar:

Eid al-Fitr: Festividad de 3 días que marca el fin del Ramadán

Eid al-Adha: Festividad de 4 días al final del Hajj (mes de peregrinación a la Meca)

First of Muharam: Año nuevo islámico

Eid al-Isra' wal Mi'raj: Celebración de la visita del profeta Mahoma (la paz sea con él) al cielo

Al Mawled Al Nabawi: Cumpleaños del profeta Mahoma (la paz sea con él)

RAMADÁN

El Ramadán es el mes sagrado de ayuno, fecha que varía según el calendario lunar islámico. Durante el Ramadán, no se vende alcohol, excepto en los principales hoteles. Se recomienda no comer, beber ni fumar en público durante las horas del día. La mayoría de las tiendas, bancos y oficinas abren a las 09:00 y cierran a las 14:00 horas; otros negocios tienen horario limitado.



¿SABÍA QUE...?

En la noche del vigésimo séptimo día del mes sagrado del Ramadán, los musulmanes celebran el Laylat al-Qadr (la noche del poder). Se cree que, en esta noche, el profeta Mahoma (la paz sea con él) recibió por primera vez la revelación del Corán. Según el Corán, es en este momento cuando Dios determina el destino del mundo para el próximo año.



HORARIO COMERCIAL Y JORNADA LABORAL

El viernes es el día festivo de la semana. Los bancos, oficinas gubernamentales e instituciones de servicios públicos están cerradas también los sábados. Muchos comercios cierran también el jueves por la tarde, aunque los grandes almacenes y los supermercados permanecen abiertos.

Bancos: 08:30 h. – 15:00 h.

Horario comercial: 08:30 h. – 13:00 h. y 15:30 h. – 18:30 h. Oficinas gubernamentales: 08:00 h. – 15:00 h.

Centros comerciales: 10:00 h. – 22:00 h.

Horario de sitios históricos y museos:

De abril a mayo

La mayoría de los sitios históricos y museos está abierto de 08:00 a 17:30 horas. Petra está abierta de 06:00 a 18:00 horas.

De junio a septiembre

La mayoría de los sitios históricos y museos está abierto de 08:00 a 18:30 horas. Petra está abierta de 06:00 a 18:30 horas.

De octubre a marzo

La mayoría de los sitios históricos y museos está abierto de 08:00 a 16:00 horas. Petra está abierta de 07:00 a 16:00 horas. Durante el mes del Ramadán, el horario es más reducido, de 8:00 a 3:30 horas.

HORARIO

De octubre a marzo: G.M.T. + 2 horas

De abril a septiembre: G.M.T. + 3 horas

Jordania está adelantada 7 horas al horario del este de EE.UU.

ELECTRICIDAD


El sistema eléctrico es de 220 voltios a 50 ciclos CA y los enchufes son en su mayoría redondos de dos patillas, aunque también hay algunos de tres patillas. Los visitantes procedentes de EE.UU. necesitarán un transformador de corriente; la mayoría de los hoteles le proporcionará uno si lo solicita.

SEGURIDAD

Jordania es un país muy seguro y agradable de visitar. La gente es muy amable, especialmente en caso de emergencia. Normalmente, suele ser bastante seguro dar un paseo a cualquier hora del día o de la noche. Sin embargo, debe tomar algunas precauciones obvias: cuide sus objetos personales y guarde los objetos valiosos en la caja fuerte del hotel. Si pierde alguna de sus pertenencias, comuníquelo a la policía.



↑ Complejo colgante tallado en plata con inscripciones árabes.



↑ Tienda de especias y legumbres en Amán.



← Joyería beduina.

Oro y plata

Jordania es famosa por la deslumbrante variedad de sus artículos de oro y plata hechos a mano, muchos de ellos de 24 quilates y vendidos al peso a precios mucho más bajos que en ningún otro país. Busque las mejores ofertas en las más de 50 tiendas del zoco del oro de Amán, en el centro, en la calle Rey Faisal. La plata y el ámbar son también buenas adquisiciones.

Artesanía

La artesanía tradicional está haciendo incursiones en el mundo de las últimas tendencias. En la década de los 70, un grupo de mujeres emprendedoras empezaron a mezclar el tejido tradicional jordano y palestino con las telas de Oriente Próximo creando así elegantes vestidos y chaquetas con un aire moderno. En la actualidad, se pueden encontrar chalecos perfectamente fabricados, además de camisas y bolsos delicadamente bordados.

La artesanía tradicional incluye:

- *Tejidos*
- *Bordados*
- *Joyería*
- *Cerámica*
- *Cristal hecho a mano*
- *Botellas de arena*
- *Productos del mar Muerto*

Procedimientos de exportación

No hay ninguna restricción de exportación para la mayoría de los artículos, aunque está prohibido sacar del país las antigüedades auténticas.

Botellas de arena, un estupendo souvenir. →



¿SABÍA QUE...?

En la joyería beduina, las piezas de plata se suelen combinar con piezas de cristal y piedras semipreciosas y, además, se utilizan como amuletos: el cristal azul de Siria se utiliza para proteger del mal de ojo, la malaquita verde de Aqaba o la ágata verde se utiliza para tener buena salud, el ágata marrón se utiliza para ahuyentar a los malos espíritus y el ágata blanca garantiza el amor eterno del esposo.



COMPRAS

Jordania es famosa por ser un destino de compras y presenta una interesante fusión de artículos modernos y tradicionales. El pasear por los zocos y por los centros comerciales de Jordania puede ser una experiencia muy divertida, incluso puede convertirse en una especie de acontecimiento social. Sobre todo en las pequeñas tiendas, donde es habitual que se le ofrezca una taza de café o té antes de empezar a hacer negocios. El zoco es uno de los lugares en los que aún reside la tradición del regateo de precios, así que practique sus dotes de negociación, puede que consiga una ganga. Los horarios comerciales son bastante flexibles. Algunas tiendas están abiertas de 09:30 a 13:30 horas y de 15:30 -18:00 horas. Otras pueden tener un horario más prolongado, de 08:00 a 20:00 horas. Muchas tiendas cierran los viernes, pero el zoco no lo hace. Tenga en cuenta que, aunque Jordania cuenta con una importante industria artesanal, además posee comercios especializados en alta tecnología que ofrecen las últimas tendencias en moda y tecnología.

ASPECTOS RELACIONADOS CON LA SALUD

Agua

El agua es un preciado recurso en Jordania; los visitantes deben ayudar a cuidarla. Los hoteles de tres estrellas y superiores tienen sus propios sistemas de filtrado y se considera que esta agua es segura para el consumo humano. En cualquier otro lugar, el agua embotellada es barata y puede comprarse en cualquier lugar.

Servicios médicos

Los servicios médicos son excelentes en las grandes ciudades y poblados; la mayoría de los médicos hablan árabe e inglés. Los principales hoteles tienen un médico a su disposición y las embajadas también pueden proporcionarle los datos de los servicios médicos que solicite. Cualquier conserje de hotel o conductor de taxi podrá indicarle dónde puede encontrar un médico o un hospital.

Farmacias

Las farmacias pueden suministrar medicamentos para enfermedades poco importantes; algunas están abiertas las 24 horas del día. No obstante, se recomienda a los visitantes que lleven consigo cualquier medicamento que consuman habitualmente, por si no está disponible en Jordania.

Necesidades especiales

Existen pocas instalaciones específicas para los discapacitados físicos en Jordania, aunque los habitantes de la zona estarán

encantados de ayudarle hasta donde sea posible. Sin embargo, las posibilidades de acceso a algunos lugares turísticos son muy limitadas. Se recomienda llamar con antelación y consultarlo. El parlamento jordano ha aprobado recientemente una ley que exige que todas las nuevas construcciones tengan un acceso habilitado para sillas de ruedas, además de otras significativas mejoras.

NÚMEROS DE TELÉFONO IMPORTANTES

Números de emergencia 199, 191

DISTANCIAS

Amman															
88	Irbid														
50	38	Jerash													
69	50	42	Mafraq												
22	88	45	45	Zarqa											
32	115	77	101	54	Madaba										
118	202	164	188	141	86	Kerak									
183	267	229	252	205	151	63	Tafila								
210	294	255	379	232	210	154	90	Ma'an							
324	408	370	394	346	325	252	189	116	Aqaba						
57	109	89	126	79	64	151	215	252	367	King Hussein Bridge					
262	240	236	194	241	281	367	432	459	573	319	Ruwayshid				
331	309	305	263	310	350	436	501	528	642	388	69	Iraq Border			
90	28	40	38	91	118	205	296	296	410	130	228	297	Ramtha		
322	406	368	391	344	322	266	203	112	228	365	571	640	408	Mudawwara	
349	433	395	418	371	350	277	213	141	24	392	598	667	435	253	Durra

Jordan Distance Chart

Distances shown in the chart below are in Kilometers.

El árabe es el idioma oficial de Jordania, aunque el inglés se habla en todo el país.

IDIOMA

El árabe es el idioma oficial de Jordania, aunque el inglés se habla en todo el país. Cuando se escribe en árabe utilizando el alfabeto latino, se aplica la ortografía del inglés. Sin embargo, las transcripciones se pueden interpretar de varias formas y, por ejemplo, la ortografía del nombre de una calle, puede variar significativamente. Hablar árabe puede ser más fácil de lo que usted piensa.

Si intenta decir algunas palabras básicas en este idioma, seguro que los jordanos lo apreciarán y, además, es una buena forma para romper el hielo. Los jordanos son muy comprensivos y le ayudarán siempre que puedan.

A continuación le mostramos algunas frases útiles que le ayudarán a empezar a hablar árabe tal como se habla en Jordania. Buena suerte

Hola

Adiós

Mi nombre es

¿Cuál es su nombre?

Gracias

De nada

Por favor

Perdone

¿Qué hora es?

¿Cuánto cuesta?

Marhaba

Ma'a salameh

Ismee

Shoo ismak?

Shukran

Afwan

Law samaht / min fadlak

An iznak

Edesh el sa'aa?

Bikaam hatha?

Uno

Dos

Tres

Cuatro

Cinco

Seis

Siete

Ocho

Nueve

Diez

¿Dónde está el servicio?

Izquierda

Derecha

Recto

¿Dónde?

Dinero

Money

Waahid

Tinain

Talaateh

Arba'a

Khamseh

Sitteh

Sab'a

Tamenyeh

Tis'a

Ashra

Wen il hamaam?

Shmaal

Yameen

Dughree

Wain

Masari

Masari

Los números árabes son fáciles de leer; de hecho, el sistema numérico occidental se derivó originalmente del sistema árabe. A diferencia de las palabras, los números árabes se leen de izquierda a derecha (igual que los números occidentales). La mejor forma de practicar es leer las matrículas de los vehículos, que tienen las dos versiones numéricas.

١ ٢ ٣ ٤ ٥ ٦ ٧ ٨ ٩ ٠
1 2 3 4 5 6 7 8 9 0



¿SABÍA QUE...?

El árabe pertenece a la familia de lenguas semíticas. Las lenguas de esta familia tienen una larga historia que se remonta a miles de años atrás, constituye uno de los archivos documentales más extensos de todos los grupos de lenguas humanas. Las lenguas semíticas florecieron en el área de la cuenca del Mediterráneo, especialmente en la cuenca del río Tigris - Éufrates y en las áreas costeras de levante.

ITINERARIOS GENERALES

Itinerario de cinco días:


- Día 1. Recorrido por la ciudad de Amán, Jerash y Ajlun - Noche en Amán
- Día 2. Mádaba, monte Nebo y Reserva natural de Dana - Noche en la Reserva natural de Dana
- Día 3. Petra y Wadi Rum - Noche en Wadi Rum
- Día 4. Wadi Rum y el mar Muerto - Noche en el mar Muerto
- Día 5. Mar muerto, cueva de Lot y Betania de Transjordania

Itinerario de ocho días:

- Día 1. Recorrido por la ciudad de Amán y el Royal Automobile Museum (Real museo del automóvil) - Noche en Amán
- Día 2. Jerash, Ajlun y Umm Qays - Noche en Amán
- Día 3. Mádaba, monte Nebo y Mukawir - Noche en Amán
- Día 4. Karak y Reserva natural de Dana - Noche en la Reserva natural de Dana
- Día 5. Petra - Noche en Petra
- Día 6. Wadi Rum y recorrido por la ciudad de Aqaba - Noche en Aqaba
- Día 7. Aqaba y el mar Muerto - Noche en el mar Muerto
- Día 8. Mar muerto (tiempo libre) y Betania de Transjordania

Itinerario de once días:

- Día 1. Jerash, Ajlun y Umm Qays - Noche en Amán
- Día 2. Recorrido por la ciudad de Amán y los castillos del desierto - Noche en Amán
- Día 3. Mádaba, monte Nebo y Mukawir - Noche en Amán
- Día 4. Reserva natural de Mujib - Noche en Amán
- Día 5. Karak y Reserva natural de Dana - Noche en Petra
- Día 6. Petra - Noche en Wadi Rum
- Día 7. Wadi Rum y recorrido por la ciudad de Aqaba - Noche en Aqaba
- Día 8. Aqaba y el mar Muerto - Noche en el mar Muerto
- Día 9. Mar muerto y Betania de Transjordania - Noche en Amán
- Día 10. As-Salt y Pella (Tabaqet Fahl) - Noche en Amán
- Día 11. Amán (Royal Automobile Museum [Real museo del automóvil] y baños turcos)





Oficina de Turismo de Jordania

Tel: (962-6) 5678444

Fax: (962-6) 5678295

C.P. 830688

Amán 11183, Jordania

Correo electrónico:

info@visitjordan.com


Web: www.visitjordan.com

Visitor's Guide



62535045405000

www.visitjordan.com



Copyright © Jordan Tourism Board 2006. Todos los derechos reservados. Todo el texto, las imágenes, los gráficos y otros materiales incluidos en este folleto están sujetos a los derechos de copyright y la propiedad intelectual de la Oficina de turismo de Jordania. Está prohibida la reproducción, distribución y modificación de este material sin consentimiento expreso por escrito de la Oficina de turismo de Jordania.